



Statistische Berichte

des Bayerischen Landesamts für Statistik und Datenverarbeitung

A I 2 - vj 3/02

Preis € 6,14

Bestell-Nr. A1200J 200243

Ausgegeben im

Februar 2003

Einwohnerzahlen am 30. September 2002

**Gemeinden, Kreise und Regierungsbezirke
in Bayern**

Zeichenerklärung

0	= mehr als nichts, aber weniger als die Hälfte der kleinsten in der Tabelle nachgewiesenen Einheit	()	= Nachweis unter dem Vorbehalt, daß der Zahlenwert erhebliche Fehler aufweisen kann
-	= nichts vorhanden	p	= vorläufiges Ergebnis
/	= keine Angaben, da Zahlen nicht sicher genug	r	= berichtiges Ergebnis
·	= Zahlenwert unbekannt oder geheimzuhalten	s	= geschätztes Ergebnis
x	= Tabellenfach gesperrt, da Aussage nicht sinnvoll	±	= entspricht

Auf- und Abrundungen

Im allgemeinen ist ohne Rücksicht auf die Endsummen auf- bzw. abgerundet worden. Deshalb können sich bei der Summierung von Einzelangaben geringfügige Abweichungen zu den Endsummen ergeben. Bei Aufgliederungen einer Gesamtheit in Prozent kann die Summe der Einzelwerte wegen Rundens vom Wert 100 % abweichen. Eine Abstimmung auf 100 % erfolgt im allgemeinen nicht.

Impressum

Verleger, Herausgeber und Druck:

Bayerisches Landesamt für Statistik und Datenverarbeitung
Neuhauser Straße 8, 80331 München
Briefanschrift: 80288 München
Telefon: (089) 2119 255; Telefax: (089) 2119 607
E-Mail: vertrieb@statistik.bayern.de
Internet: <http://www.statistik.bayern.de>

© Copyright

Vervielfältigung und Verbreitung, auch auszugsweise, bedürfen der Genehmigung des Herausgebers. In Druckwerken sind für nicht gewerbliche Zwecke Vervielfältigung und Verbreitung, auch auszugsweise, mit Quellenangabe gestattet.

Inhaltsübersicht

Vorbemerkung [Vorbemerkung](#)

Tabellen

1. Fläche, Gemeinden und Einwohnerzahlen der Regierungsbezirke Bayerns
nach Gemeindegrößenklasse [Tabelle 1](#)
2. Einwohnerzahlen der Kreise und Gemeinden Bayerns
in regionaler Gliederung [Tabelle 2](#)
3. Einwohnerzahlen der Gemeinden Bayerns
in alphabetischer Gliederung [Tabelle 3](#)
4. Einwohnerzahlen der Gemeinden Bayerns
nach der Gemeindegröße [Tabelle 4](#)

Vorbemerkungen

Die hier vorgelegten Einwohnerzahlen sind Fortschreibungsergebnisse, die auf den bei der Volkszählung am 25. Mai 1987 festgestellten Bevölkerungszahlen am Ort der Hauptwohnung basieren. Zur Bevölkerung am Ort der Hauptwohnung einer Gemeinde zählen alle Personen, die in dieser Gemeinde die alleinige Wohnung oder die Hauptwohnung haben.

Die fortgeschriebenen Bevölkerungszahlen setzen sich zusammen aus dem alten Bestand, vermehrt um die in der Zwischenzeit Geborenen und von jenseits der Gebietsgrenzen Zugezogenen, vermindert um die Gestorbenen und die über die Gebietsgrenzen Fortgezogenen. Als Fortschreibungsunterlagen dienen die Meldungen der standesamtlich registrierten Geburten und Sterbefälle sowie die An- und Abmeldescheine der Meldebehörden.

Die Flächenangaben beziehen sich auf den Stichtag 1. Januar des jeweiligen Berichtsjahres. Gebietsstandsänderungen während eines Berichtsjahres werden im Statistischen Bericht A I 2 - hj2 / xx, der jeweils die Einwohnerzahlen zum Jahresende enthält, nachgewiesen und sind in der Bevölkerungsfortschreibung berücksichtigt.

Die Übersicht 1 des vorliegenden Berichts enthält Fläche, Zahl der Gemeinden und Einwohnerzahlen der Regierungsbezirke Bayerns nach Gemeindegrößenklassen. In den Übersichten 2 bis 4 sind u. a. die Kreis- und Gemeindeschlüssel und in der Übersicht 2 auch die Schlüssel der Verwaltungsgemeinschaften angegeben. Die Gemeindeschlüssel sind insgesamt 8-stellig. Die beiden ersten Stellen bezeichnen das Land (für Bayern = 09); diese Stellen sind in diesem Heft nicht angegeben. Von den angegebenen 6 Stellen bezeichnet die 1. Stelle den Regierungsbezirk, die 2. und 3. eine kreisfreie Stadt oder einen Landkreis innerhalb eines Regierungsbezirks. Die 4. bis 6. Stelle bezeichnet die Gemeinde. In der Übersicht 2 erscheinen auf den Zeilen für die Kreise (kreisfreie Stadt oder Landkreis) nur die ersten 3 Stellen. Als Gemeindeschlüssel sind bei den kreisfreien Städten die Kreisschlüssel um 3 Nullen zu ergänzen (z.B. für Ingolstadt 161 000). Auch in den Übersichten 3 und 4 sind die Gemeindeschlüssel 6-stellig angeschrieben. Die Verwaltungsgemeinschaften haben jedoch einen eigenen 3-stelligen Schlüssel, der völlig unabhängig vom Gemeindeschlüssel ist: Die 1. Stelle bezeichnet den Regierungsbezirk, an 2. und 3. Stelle steht eine innerhalb jedes Regierungsbezirks fortlaufende Nummer, die nach der Reihenfolge der Errichtung vergeben wurde. Für die Verschlüsselung von gemeindeweise gegliederten Angaben ist allein der Gemeindeschlüssel zu verwenden.

1. Fläche¹⁾, Gemeinden und Einwohnerzahlen der Regierungsbezirke Bayerns am 30. September 2002 nach Gemeindegrößenklassen

Gemeindegrößenklasse (Gemeinden mit Einwohnern)	Bayern		Regierungsbezirk						
	Zahl	%	Ober- bayern	Nieder- bayern	Ober- pfalz	Ober- franken	Mittel- franken	Unter- franken	Schwaben
<u>Fläche¹⁾ in km²</u>									
zusammen	70 549,44	100	17 529,55	10 329,91	9 690,39	7 230,94	7 245,50	8 531,10	9 992,06
<u>Gemeinden</u>									
weniger als 500	2	0,1	1	-	-	-	-	-	1
500 bis unter 1 000	130	6,3	22	12	11	6	14	31	34
1 000 bis unter 2 000	598	29,1	104	66	67	62	64	105	130
2 000 bis unter 3 000	368	17,9	91	53	53	36	41	49	45
3 000 bis unter 5 000	417	20,3	119	64	37	56	27	58	56
5 000 bis unter 10 000	317	15,4	86	36	44	36	34	44	37
10 000 bis unter 20 000	159	7,7	56	23	8	11	21	16	24
20 000 bis unter 50 000	47	2,3	18	2	5	4	6	2	10
50 000 bis unter 100 000	10	0,5	1	2	-	3	-	2	2
100 000 bis unter 200 000	5	0,2	1	-	1	-	2	1	-
200 000 bis unter 500 000	2	0,1	-	-	-	-	1	-	1
500 000 und mehr	1	0,0	1	-	-	-	-	-	-
zusammen	2 056	100	500	258	226	214	210	308	340
<u>Einwohner</u>									
männlich									
weniger als 500	252	0,0	139	-	-	-	-	-	113
500 bis unter 1 000	55 570	0,9	9 672	5 117	4 838	2 248	5 965	13 537	14 193
1 000 bis unter 2 000	439 727	7,3	77 803	51 026	49 873	44 530	45 419	77 157	93 919
2 000 bis unter 3 000	450 588	7,4	115 240	63 677	63 410	43 186	50 410	59 362	55 303
3 000 bis unter 5 000	805 972	13,3	230 685	119 514	72 646	109 272	52 243	115 652	105 960
5 000 bis unter 10 000	1 066 634	17,6	293 120	116 465	149 367	116 840	112 482	151 253	127 107
10 000 bis unter 20 000	1 054 177	17,4	386 464	141 263	49 625	74 067	136 580	103 047	163 131
20 000 bis unter 50 000	656 211	10,8	239 125	36 676	84 332	58 899	86 805	19 921	130 453
50 000 bis unter 100 000	285 974	4,7	29 099	51 938	-	91 732	-	58 858	54 347
100 000 bis unter 200 000	283 179	4,7	58 458	-	60 964	-	103 432	60 325	-
200 000 bis unter 500 000	361 920	6,0	-	-	-	-	237 543	-	124 377
500 000 und mehr	596 061	9,8	596 061	-	-	-	-	-	-
zusammen	6 056 265	100	2 035 866	585 676	535 055	540 774	830 879	659 112	868 903
weiblich									
weniger als 500	284	0,0	188	-	-	-	-	-	96
500 bis unter 1 000	54 527	0,9	9 525	5 096	4 587	2 346	5 863	13 440	13 670
1 000 bis unter 2 000	435 651	6,9	77 410	50 448	49 262	45 273	44 777	76 593	91 888
2 000 bis unter 3 000	451 179	7,1	115 362	63 803	63 013	44 526	50 290	58 898	55 287
3 000 bis unter 5 000	817 855	12,9	234 647	120 983	73 290	112 501	53 120	116 084	107 230
5 000 bis unter 10 000	1 100 460	17,4	304 361	119 915	153 300	120 875	116 425	155 328	130 256
10 000 bis unter 20 000	1 109 245	17,6	405 989	146 755	51 692	79 815	144 321	105 804	174 869
20 000 bis unter 50 000	702 164	11,1	252 252	39 194	91 536	64 322	91 737	23 214	139 909
50 000 bis unter 100 000	313 898	5,0	30 606	58 511	-	102 280	-	64 284	58 217
100 000 bis unter 200 000	306 491	4,8	59 834	-	66 522	-	109 989	70 146	-
200 000 bis unter 500 000	390 230	6,2	-	-	-	-	255 598	-	134 632
500 000 und mehr	638 327	10,1	638 327	-	-	-	-	-	-
zusammen	6 320 311	100	2 128 501	604 705	553 202	571 938	872 120	683 791	906 054
insgesamt									
weniger als 500	536	0,0	327	-	-	-	-	-	209
500 bis unter 1 000	110 097	0,9	19 197	10 213	9 425	4 594	11 828	26 977	27 863
1 000 bis unter 2 000	875 378	7,1	155 213	101 474	99 135	89 803	90 196	153 750	185 807
2 000 bis unter 3 000	901 767	7,3	230 602	127 480	126 423	87 712	100 700	118 260	110 590
3 000 bis unter 5 000	1 623 827	13,1	465 332	240 497	145 936	221 773	105 363	231 736	213 190
5 000 bis unter 10 000	2 167 094	17,5	597 481	236 380	302 667	237 715	228 907	306 581	257 363
10 000 bis unter 20 000	2 163 422	17,5	792 453	288 018	101 317	153 882	280 901	208 851	338 000
20 000 bis unter 50 000	1 358 375	11,0	491 377	75 870	175 868	123 221	178 542	43 135	270 362
50 000 bis unter 100 000	599 872	4,8	59 705	110 449	-	194 012	-	123 142	112 564
100 000 bis unter 200 000	589 670	4,8	118 292	-	127 486	-	213 421	130 471	-
200 000 bis unter 500 000	752 150	6,1	-	-	-	-	493 141	-	259 009
500 000 und mehr	1 234 388	10,0	1 234 388	-	-	-	-	-	-
zusammen	12 376 576	100	4 164 367	1 190 381	1 088 257	1 112 712	1 702 999	1 342 903	1 774 957

1) Gebietsstand 1. Januar 2002

2. Einwohnerzahlen der Kreise und Gemeinden Bayerns am 30. September 2002 in regionaler Gliederung

Kreis- u.Gde- Schl.	VGem Schl	Gebiet	Einwohner	
			insge- samt	darunter männlich
1		Reg.Bez. Oberbayern		
		Kreisfreie Städte		
161		Ingolstadt	118 292	58 458
162		München	1 234 388	596 061
163		Rosenheim	59 705	29 099
		Zusammen	1 412 385	683 618
171		Lkr Altötting		
171111		Altötting, St	12 910	5 978
171112		Burghausen, St	18 257	8 821
171113		Burgkirchen a.d.Alz	10 718	5 237
171114	101	Emmerting	3 969	2 016
171115	104	Erlbach	1 277	643
171116	102	Feichten a.d.Alz	1 141	574
171117		Garching a.d.Alz	8 891	4 267
171118		Haiming	2 410	1 145
171119	102	Halsbach	879	461
171121	106	Kastl	2 672	1 307
171122	102	Kirchweidach	2 363	1 190
171123	103	Markt, M	2 683	1 335
171124	101	Mehring	2 221	1 128
171125		Neuötting, St	8 480	3 888
171126	104	Perach	1 242	601
171127		Pleiskirchen	2 360	1 203
171129	104	Reischach	2 559	1 251
171130	103	Stammham	1 075	547
171131		Teising	1 967	982
171132		Töging a.Inn, St	9 735	4 661
171133		Tüßling, M	2 899	1 409
171134	102	Tyrlaching	994	503
171135	106	Unterneukirchen	2 941	1 500
171137		Winhöring	4 898	2 373
		Zusammen	109 541	53 020
		Zahl der Gemeinden: 24		
		Verwaltungsgemeinschaften im Lkr Altötting		
	101	Emmerting	6 190	3 144
	102	Kirchweidach	5 377	2 728
	103	Markt	3 758	1 882
	104	Reischach	5 078	2 495
	106	Unterneukirchen	5 613	2 807
173		Lkr Bad Tölz-Wolfratshausen		
173111		Bad Heilbrunn	3 604	1 741
173112		Bad Tölz, St	17 072	7 980
173113	107	Benediktbeuern	3 400	1 642
173115	107	Bichl	2 017	995
173118		Dietramszell	5 146	2 591
173120		Egling	5 066	2 517
173123		Eurasburg	4 229	2 126

2. Einwohnerzahlen der Kreise und Gemeinden Bayerns am 30. September 2002 in regionaler Gliederung

Kreis- u.Gde- Schl.	VGem Schl	Gebiet	Einwohner	
			insge- samt	darunter männlich
173124		Gaißach	2 996	1 491
173126		Geretsried, St	23 302	11 447
173127	109	Greiling	1 343	666
173130		Icking	3 509	1 786
173131		Jachenau	911	450
173133	108	Kochel a.See	4 126	1 996
173134		Königsdorf	2 955	1 435
173135		Lenggries	9 358	4 533
173137		Münsing	3 985	1 996
173140	109	Reichersbeuern	2 170	1 036
173141	109	Sachsenkam	1 174	582
173142	108	Schlehdorf	1 157	544
173145		Wackersberg	3 472	1 697
173147		Wolfratshausen, St	17 008	8 196
		Zusammen	118 000	57 447
		Zahl der Gemeinden: 21		
		Verwaltungsgemeinschaften im Lkr Bad Tölz-Wolfratshausen		
	107	Benediktbeuern	5 417	2 637
	108	Kochel a.See	5 283	2 540
	109	Reichersbeuern	4 687	2 284
172		Lkr Berchtesgadener Land		
172111		Ainring	9 824	4 769
172112		Anger	4 338	2 174
172114		Bad Reichenhall, GKSt	16 556	7 345
172115		Bayerisch Gmain	2 887	1 371
172116		Berchtesgaden, M	7 700	3 642
172117		Bischofswiesen	7 423	3 445
172118		Freilassing, St	15 665	7 510
172122		Laufen, St	6 602	3 239
172124		Marktschellenberg, M	1 807	908
172128		Piding	5 227	2 537
172129		Ramsau b.Berchtesgaden	1 820	908
172130		Saaldorf-Surheim	5 287	2 626
172131		Schneizlreuth	1 553	781
172132		Schönau a.Königssee	5 465	2 725
172134		Teisendorf, M	8 988	4 472
		Zusammen	101 142	48 452
		Zahl der Gemeinden: 15		
174		Lkr Dachau		
174111		Altomünster, M	6 983	3 464
174113		Bergkirchen	6 762	3 432
174115		Dachau, GKSt	39 222	18 799
174118		Erdweg	5 510	2 777
174121		Haimhausen	4 687	2 357
174122		Hebertshausen	4 835	2 384
174147		Hilgertshausen-Tandern	3 141	1 594
174126		Karlsfeld	18 215	9 067
174131		Markt Indersdorf, M	9 193	4 565

2. Einwohnerzahlen der Kreise und Gemeinden Bayerns am 30. September 2002 in regionaler Gliederung

Kreis- u.Gde- Schl.	VGem Schl	Gebiet	Einwohner	
			insge- samt	darunter männlich
174135	110	Odelzhausen	4 203	2 132
174136		Petershausen	5 960	2 934
174137	110	Pfaffenhofen a.d.Glonn	1 686	867
174141		Röhrmoos	6 062	3 017
174143		Schwabhausen	5 927	2 954
174146	110	Sulzemoos	2 444	1 240
174150		Vierkirchen	4 067	2 038
174151		Weichs	3 133	1 540
		Zusammen	132 030	65 161
		Zahl der Gemeinden: 17		
		Verwaltungsgemeinschaften im Lkr Dachau		
	110	Odelzhausen	8 333	4 239
175		Lkr Ebersberg		
175111		Anzing	3 567	1 799
175112	112	Aßling	4 238	2 094
175113	114	Baiern	1 443	783
175114	114	Bruck	1 165	583
175115		Ebersberg, St	10 885	5 325
175116	114	Egmating	1 793	865
175136	112	Emmering	1 348	686
175118		Forstinning	3 393	1 693
175119	112	Frauenneuharting	1 383	706
175121	114	Glonn, M	4 256	2 000
175122		Grafing b.München, St	12 226	5 949
175123		Hohenlinden	2 722	1 376
175124		Kirchseeon, M	9 140	4 470
175127		Markt Schwaben, M	11 040	5 419
175128	114	Moosach	1 421	689
175131	114	Oberpframmern	2 099	1 089
175133		Pliening	4 767	2 407
175135		Poing	10 944	5 426
175137		Steinhöring	3 658	1 821
175132		Vaterstetten	21 232	10 433
175139		Zorneding	8 553	4 290
		Zusammen	121 273	59 903
		Zahl der Gemeinden: 21		
		Verwaltungsgemeinschaften im Lkr Ebersberg		
	112	Aßling	6 969	3 486
	114	Glonn	12 177	6 009
176		Lkr Eichstätt		
176111	118	Adelschlag	2 660	1 323
176112		Altmannstein, M	7 058	3 510
176114		Beilngries, St	8 677	4 329
176116	116	Böhmfeld	1 579	785
176118		Buxheim	3 471	1 758
176120		Denkendorf	4 570	2 277
176121		Dollnstein, M	2 943	1 488
176122	118	Egweil	1 091	553

2. Einwohnerzahlen der Kreise und Gemeinden Bayerns am 30. September 2002 in regionaler Gliederung

Kreis- u.Gde- Schl.	VGem Schl	Gebiet	Einwohner	
			insge- samt	darunter männlich
176123		Eichstätt, GKSt	13 013	6 319
176124	116	Eitensheim	2 449	1 212
176126		Gaimersheim, M	10 536	5 227
176129		Großmehring	6 167	3 115
176131		Hepberg	2 459	1 288
176132		Hitzhofen	2 609	1 329
176137		Kinding, M	2 698	1 460
176138		Kipfenberg, M	5 856	2 956
176139		Kösching, M	7 871	3 835
176143		Lenting	4 764	2 374
176147	119	Mindelstetten	1 633	831
176148		Mörnsheim, M	1 788	899
176149	118	Nassenfels, M	1 761	891
176150	119	Oberdolling	1 239	613
176153	119	Pförring, M	3 450	1 750
176155	115	Pollenfeld	2 837	1 442
176160	115	Schernfeld	3 068	1 552
176161		Stammham	3 322	1 655
176164		Titting, M	2 758	1 424
176165	115	Walting	2 411	1 226
176166		Wellheim, M	2 784	1 382
176167		Wettstetten	4 573	2 325
		Zusammen	122 095	61 128
		Zahl der Gemeinden: 30		
		Verwaltungsgemeinschaften im Lkr Eichstätt		
	115	Eichstätt	8 316	4 220
	116	Eitensheim	4 028	1 997
	118	Nassenfels	5 512	2 767
	119	Pförring	6 322	3 194
177		Lkr Erding		
177112	126	Berglern	2 329	1 187
177113		Bockhorn	3 291	1 653
177114	120	Buch a.Buchrain	1 305	651
177115		Dorfen, St	13 091	6 582
177116	123	Eitting	2 153	1 113
177117		Erding, St	32 017	15 624
177118		Finsing	3 937	2 008
177119		Forstern	2 802	1 417
177120		Fraunberg	3 249	1 636
177121	125	Hohenpolding	1 318	676
177122	125	Inning a.Holz	1 401	712
177123		Isen, M	5 126	2 590
177124	125	Kirchberg	902	464
177126	126	Langenpreising	2 461	1 239
177127		Lengdorf	2 537	1 285
177130		Moosinning	4 962	2 502
177131	124	Neuching	2 242	1 163
177133	123	Oberding	4 955	2 558
177134	124	Ottenhofen	1 728	865
177135	120	Pastetten	2 311	1 214

2. Einwohnerzahlen der Kreise und Gemeinden Bayerns am 30. September 2002 in regionaler Gliederung

Kreis- u.Gde- Schl.	VGem Schl	Gebiet	Einwohner	
			insge- samt	darunter männlich
177137		Sankt Wolfgang	3 976	1 958
177138	125	Steinkirchen	1 166	584
177139		Taufkirchen (Vils)	8 802	4 525
177142	121	Walpertskirchen	1 900	955
177143	126	Wartenberg, M	4 519	2 254
177144	121	Wörth	4 459	2 256
		Zusammen	118 939	59 671
		Zahl der Gemeinden: 26		
		Verwaltungsgemeinschaften im Lkr Erding		
	120	Pastetten	3 616	1 865
	121	Hörlkofen	6 359	3 211
	123	Oberding	7 108	3 671
	124	Oberneuching	3 970	2 028
	125	Steinkirchen	4 787	2 436
	126	Wartenberg	9 309	4 680
178		Lkr Freising		
178113	127	Allershausen	4 726	2 411
178115	130	Attenkirchen	2 512	1 288
178116		Au i.d.Hallertau, M	5 386	2 774
178120		Eching	12 898	6 454
178123		Fahrenzhausen	4 154	2 118
178124		Freising, GKSt	41 773	20 896
178125	129	Gammelsdorf	1 451	826
178129	130	Haag a.d.Amper	2 864	1 465
178130		Hallbergmoos	7 742	4 075
178132	129	Hörgertshausen	1 897	966
178133		Hohenkammer	2 261	1 180
178136		Kirchdorf a.d.Amper	2 573	1 319
178137		Kranzberg	3 843	1 942
178138		Langenbach	3 792	1 868
178140		Marzling	2 934	1 539
178142	129	Mauern	2 606	1 284
178143		Moosburg a.d.Isar, St	16 999	8 374
178144		Nandlstadt, M	4 893	2 489
178145		Neufahrn b.Freising	18 118	9 327
178150	127	Paunzhausen	1 503	758
178122		Rudelzhausen	3 187	1 603
178155	129	Wang	2 078	1 044
178156	130	Wolfersdorf	2 278	1 140
178157	130	Zolling	4 000	2 007
		Zusammen	156 468	79 147
		Zahl der Gemeinden: 24		
		Verwaltungsgemeinschaften im Lkr Freising		
	127	Allershausen	6 229	3 169
	129	Mauern	8 032	4 120
	130	Zolling	11 654	5 900
179		Lkr Fürstentfeldbruck		
179111	131	Adelshofen	1 498	750

2. Einwohnerzahlen der Kreise und Gemeinden Bayerns am 30. September 2002 in regionaler Gliederung

Kreis- u.Gde- Schl.	VGem Schl	Gebiet	Einwohner	
			insge- samt	darunter männlich
179113		Alling	3 256	1 648
179114	131	Altheim	1 806	911
179117		Egenhofen	3 131	1 582
179118		Eichenau	11 311	5 470
179119		Emmering	6 087	3 104
179121		Fürstenfeldbruck, St	33 371	16 385
179123		Germering, St	36 812	17 652
179125	132	Grafrath	3 540	1 687
179126		Gröbenzell	19 041	9 357
179128	131	Hattenhofen	1 430	690
179130	131	Jesenwang	1 452	693
179131	132	Kottgeisering	1 567	776
179132	131	Landsberied	1 321	679
179134		Maisach	12 404	6 156
179136	131	Mammendorf	4 225	2 135
179137	131	Mittelstetten	1 679	819
179138		Moorenweis	3 526	1 793
179140	131	Oberschweinbach	1 373	685
179142		Olching	23 436	11 291
179145		Puchheim	19 651	9 592
179147	132	Schöngeising	1 869	961
179149		Türkenfeld	3 318	1 672
		Zusammen	197 104	96 488
		Zahl der Gemeinden: 23		
		Verwaltungsgemeinschaften im Lkr Fürstenfeldbruck		
	131	Mammendorf	14 784	7 362
	132	Grafrath	6 976	3 424
180		Lkr Garmisch-Partenkirchen		
180113	133	Bad Bayersoien	1 179	587
180112		Bad Kohlgrub	2 396	1 162
180114	136	Eschenlohe	1 652	788
180115	135	Ettal	851	498
180116		Farchant	3 719	1 788
180117		Garmisch-Partenkirchen, M	26 601	12 033
180118		Grainau	3 764	1 836
180119	136	Großweil	1 420	664
180122		Krün	1 989	976
180123		Mittenwald, M	8 061	4 040
180124		Murnau a.Staffelsee, M	12 098	5 821
180125		Oberammergau	5 376	2 581
180126		Oberau	3 020	1 481
180127	136	Ohlstadt	3 311	1 581
180128	137	Riegsee	1 150	578
180129	133	Saulgrub	1 711	845
180131	136	Schwaigen	617	289
180132	137	Seehausen a.Staffelsee	2 221	1 078
180133	137	Spatzenhausen	808	398
180134		Uffing a.Staffelsee	3 048	1 457
180135	135	Unterammergau	1 447	713
180136		Wallgau	1 405	701

2. Einwohnerzahlen der Kreise und Gemeinden Bayerns am 30. September 2002 in regionaler Gliederung

Kreis- u.Gde- Schl.	VGem Schl	Gebiet	Einwohner	
			insge- samt	darunter männlich
		Zusammen	87 844	41 895
		Zahl der Gemeinden: 22		
		Verwaltungsgemeinschaften im Lkr Garmisch-Partenkirchen		
	133	Saulgrub	2 890	1 432
	135	Unterammergau	2 298	1 211
	136	Ohlstadt	7 000	3 322
	137	Seehausen a.Staffelsee	4 179	2 054
181		Lkr Landsberg am Lech		
181111	142	Apfeldorf	1 069	531
181113		Denklingen	2 437	1 239
181114		Dießen a.Ammersee, M	9 871	4 570
181115	143	Eching a.Ammersee	1 547	764
181116		Egling a.d.Paar	2 114	1 045
181118	144	Eresing	1 642	902
181120	144	Finning	1 641	835
181121	138	Fuchstal	3 298	1 635
181122		Geltendorf	5 453	2 754
181123	143	Greifenberg	1 942	954
181124	141	Hofstetten	1 757	888
181126	139	Hurlach	1 457	727
181127	139	Igling	2 245	1 096
181128		Kaufering	9 713	4 717
181129	142	Kinsau	932	475
181130		Landsberg am Lech, GKSt	25 896	13 105
181131	139	Obermeitingen	1 563	907
181132		Penzing	3 657	1 896
181134	140	Prittriching	2 308	1 182
181141	141	Pürgen	2 962	1 498
181135	142	Reichling	1 614	814
181137	142	Rott	1 437	712
181138	140	Scheuring	1 761	899
181139	143	Schondorf a.Ammersee	3 885	1 896
181140	141	Schwiffling	820	421
181142	142	Thaining	932	453
181143	138	Unterdießen	1 284	657
181144		Utting a.Ammersee	3 896	1 942
181133	142	Vilgertshofen	2 417	1 213
181145		Weil	3 519	1 772
181146	144	Windach	3 475	1 711
		Zusammen	108 544	54 210
		Zahl der Gemeinden: 31		
		Verwaltungsgemeinschaften im Lkr Landsberg am Lech		
	138	Fuchstal	4 582	2 292
	139	Igling	5 265	2 730
	140	Prittriching	4 069	2 081
	141	Pürgen	5 539	2 807
	142	Reichling	8 401	4 198
	143	Schondorf a.Ammersee	7 374	3 614
	144	Windach	6 758	3 448

2. Einwohnerzahlen der Kreise und Gemeinden Bayerns am 30. September 2002 in regionaler Gliederung

Kreis- u. Gde- Schl.	VGem Schl	Gebiet	Einwohner	
			insge- samt	darunter männlich
182		Lkr Miesbach		
182111		Bad Wiessee	4 270	1 864
182112		Bayrischzell	1 572	770
182114		Fischbachau	5 540	2 743
182116		Gmund a. Tegernsee	5 655	2 637
182119		Hausham	8 352	4 008
182120		Holzkirchen, M	14 959	7 329
182123		Irschenberg	3 027	1 479
182124		Kreuth	3 846	1 733
182125		Miesbach, St	11 276	5 411
182127		Otterfing	4 226	2 144
182129		Rottach-Egern	5 148	2 245
182131		Schliersee, M	6 506	3 148
182132		Tegernsee, St	3 991	1 712
182133		Valley	2 881	1 456
182134		Waakirchen	5 438	2 660
182136		Warngau	3 509	1 749
182137		Weyarn	3 135	1 585
		Zusammen	93 331	44 673
		Zahl der Gemeinden: 17		
183		Lkr Mühldorf a. Inn		
183112		Ampfing	6 100	3 035
183113		Aschau a. Inn	2 956	1 447
183114		Buchbach, M	3 092	1 558
183115	149	Egglkofen	1 270	621
183116	152	Erharting	928	454
183118	146	Gars a. Inn, M	3 839	1 979
183119		Haag i. OB, M	5 981	2 892
183120	145	Heldenstein	2 370	1 189
183122	148	Jettenbach	755	380
183123	147	Kirchdorf	1 304	671
183124	148	Kraiburg a. Inn, M	4 123	2 063
183125	150	Lohkirchen	663	330
183126	183	Maitenbeth	1 808	911
183127		Mettenheim	3 093	1 545
183128		Mühldorf a. Inn, St	17 604	8 521
183129	149	Neumarkt-Sankt Veit, St	6 270	3 146
183130	152	Niederbergkirchen	1 222	599
183131	152	Niedertaufkirchen	1 336	715
183132	150	Oberbergkirchen	1 679	840
183134	151	Oberneukirchen	810	430
183135		Obertaufkirchen	2 372	1 196
183136	151	Polling	3 445	1 718
183138	145	Rattenkirchen	940	458
183139	183	Rechtmehring	1 704	855
183140	147	Reichertsheim	1 650	798
183143	150	Schönberg	958	500
183144		Schwindegg	3 570	1 753
183145	148	Taufkirchen	1 333	703

2. Einwohnerzahlen der Kreise und Gemeinden Bayerns am 30. September 2002 in regionaler Gliederung

Kreis- u.Gde- Schl.	VGem Schl	Gebiet	Einwohner	
			insge- samt	darunter männlich
183147	146	Unterreit	1 643	822
183148		Waldkraiburg, St	24 610	11 937
183151	150	Zangberg	974	451
		Zusammen	110 402	54 517
		Zahl der Gemeinden: 31		
		Verwaltungsgemeinschaften im Lkr Mühldorf a.Inn		
	145	Heldenstein	3 310	1 647
	146	Gars a.Inn	5 482	2 801
	147	Reichertsheim	2 954	1 469
	148	Kraiburg a.Inn	6 211	3 146
	149	Neumarkt-Sankt Veit	7 540	3 767
	150	Oberbergkirchen	4 274	2 121
	151	Polling	4 255	2 148
	152	Rohrbach	3 486	1 768
	183	Maitenbeth	3 512	1 766
184		Lkr München		
184112		Aschheim	6 405	3 203
184137		Aying	4 012	2 038
184113		Baierbrunn	2 753	1 383
184114		Brunnthal	4 421	2 285
184118		Feldkirchen	5 481	2 827
184119		Garching b.München, St	15 532	8 223
184120		Gräfelfing	13 154	6 202
184121		Grasbrunn	5 483	2 746
184122		Grünwald	10 958	4 933
184123		Haar	17 253	8 131
184127		Höhenkirchen-Siegertsbrunn	9 119	4 578
184129		Hohenbrunn	7 956	3 836
184130		Ismaning	14 497	7 013
184131		Kirchheim b.München	12 093	6 019
184146		Neubiberg	11 732	6 664
184132		Neuried	6 889	3 408
184134		Oberhaching	12 139	5 949
184135		Oberschleißheim	11 471	5 794
184136		Ottobrunn	19 417	9 436
184138		Planegg	10 669	5 189
184139		Pullach i.Isartal	8 988	4 256
184140		Putzbrunn	5 649	2 833
184141		Sauerlach	5 874	2 948
184142		Schäftlarn	5 381	2 622
184144		Straßlach-Dingharting	2 785	1 364
184145		Taufkirchen	17 840	8 675
184147		Unterföhring	7 511	3 733
184148		Unterhaching	20 724	9 927
184149		Unterschleißheim, St	25 854	13 097
		Zusammen	302 040	149 312
		Zahl der Gemeinden: 29		
185		Lkr Neuburg-Schrobenhausen		

2. Einwohnerzahlen der Kreise und Gemeinden Bayerns am 30. September 2002 in regionaler Gliederung

Kreis- u.Gde- Schl.	VGem Schl	Gebiet	Einwohner	
			insge- samt	darunter männlich
185113		Aresing	2 737	1 389
185116	155	Berg im Gau	1 174	605
185118	154	Bergheim	1 803	903
185123	155	Brunnen	1 562	792
185125		Burgheim, M	4 677	2 322
185127		Ehekirchen	3 758	1 892
185131	155	Gachenbach	2 286	1 162
185139		Karlshuld	4 880	2 440
185140		Karlskron	4 612	2 305
185163		Königsmoos	4 052	2 054
185143	155	Langenmosen	1 460	738
185149		Neuburg a.d.Donau, GKSt	28 502	14 219
185150		Oberhausen	2 499	1 258
185153		Rennertshofen, M	4 964	2 431
185157	154	Rohrenfels	1 434	725
185158		Schrobenhausen, St	16 096	7 822
185166	155	Waidhofen	2 076	1 030
185168		Weichering	2 161	1 065
		Zusammen	90 733	45 152
		Zahl der Gemeinden: 18		
		Verwaltungsgemeinschaften im Lkr Neuburg-Schrobenhausen		
	154	Neuburg a.d.Donau	3 237	1 628
	155	Schrobenhausen	8 558	4 327
186		Lkr Pfaffenhofen a.d.Ilm		
186113		Baar-Ebenhausen	4 771	2 419
186116	156	Ernsgaden	1 352	674
186122	156	Geisenfeld, St	9 596	4 864
186125		Gerolsbach	3 249	1 644
186126	157	Hettenshausen	1 896	931
186128		Hohenwart, M	4 229	2 124
186130	157	Ilmmünster	2 132	1 081
186132		Jetzendorf	2 924	1 454
186137		Manching, M	11 229	5 591
186139		Münchsmünster	2 877	1 457
186143		Pfaffenhofen a.d.Ilm, St	22 829	11 137
186144	158	Pöornbach	1 941	993
186146		Reichertshausen	4 949	2 472
186147	158	Reichertshofen, M	7 315	3 707
186149		Rohrbach	5 350	2 680
186151		Scheyern	4 498	2 304
186152		Schweitenkirchen	4 915	2 603
186158		Vohburg a.d.Donau, St	7 017	3 533
186162		Wolnzach, M	10 750	5 282
		Zusammen	113 819	56 950
		Zahl der Gemeinden: 19		
		Verwaltungsgemeinschaften im Lkr Pfaffenhofen a.d.Ilm		
	156	Geisenfeld	10 948	5 538
	157	Ilmmünster	4 028	2 012
	158	Reichertshofen	9 256	4 700

2. Einwohnerzahlen der Kreise und Gemeinden Bayerns am 30. September 2002 in regionaler Gliederung

Kreis- u.Gde- Schl.	VGem Schl	Gebiet	Einwohner	
			insge- samt	darunter männlich
187		Lkr Rosenheim		
187186	184	Albaching	1 485	761
187113		Amerang	3 550	1 779
187114		Aschau i.Chiemgau	5 393	2 486
187116		Babensham	2 802	1 402
187117		Bad Aibling, St	17 155	8 174
187128		Bad Endorf, M	7 508	3 606
187129		Bad Feilnbach	7 180	3 514
187118		Bernau a.Chiemsee	6 696	3 673
187120		Brannenburg	5 603	2 685
187121	160	Breitbrunn a.Chiemsee	1 391	672
187122		Bruckmühl, M	15 804	7 832
187123	160	Chiemsee	327	139
187124		Edling	4 027	1 998
187125		Eggstätt	2 815	1 341
187126		Eiselfing	2 975	1 477
187130		Feldkirchen-Westerham	10 074	5 003
187131		Flintsbach a.Inn	2 792	1 344
187132		Frasdorf	3 006	1 541
187134		Griesstätt	2 538	1 248
187137		Großkarolinenfeld	6 721	3 313
187138	160	Gstadt a.Chiemsee	1 321	642
187139	162	Halfing	2 755	1 361
187145	162	Höslwang	1 259	639
187148		Kiefersfelden	6 799	3 334
187150		Kolbermoor, St	17 784	8 609
187154		Neubeuern, M	4 139	2 045
187156		Nußdorf a.Inn	2 598	1 276
187157		Oberaudorf	4 746	2 174
187159	184	Pfaffing	3 792	1 887
187162		Prien a.Chiemsee, M	10 155	4 686
187163		Prutting	2 304	1 134
187164	165	Ramerberg	1 293	646
187165		Raubling	11 164	5 421
187167		Riedering	5 314	2 654
187168		Rimsting	3 379	1 600
187169		Rohrdorf	5 287	2 646
187170	165	Rott a.Inn	3 462	1 722
187172		Samerberg	2 601	1 239
187142		Schechen	4 446	2 226
187173	162	Schonstett	1 202	579
187174		Söchtenau	2 640	1 329
187176		Soyen	2 690	1 338
187177		Stephanskirchen	9 683	4 618
187179		Tuntenhausen	6 404	3 245
187181		Vogtareuth	2 956	1 497
187182		Wasserburg a.Inn, St	12 228	6 087
		Zusammen	242 243	118 622
		Zahl der Gemeinden: 46		
		Verwaltungsgemeinschaften im Lkr Rosenheim		

2. Einwohnerzahlen der Kreise und Gemeinden Bayerns am 30. September 2002 in regionaler Gliederung

Kreis- u.Gde- Schl.	VGem Schl	Gebiet	Einwohner	
			insge- samt	darunter männlich
	160	Breitbrunn a.Chiemsee	3 039	1 453
	162	Halfing	5 216	2 579
	165	Rott a.Inn	4 755	2 368
	184	Pfaffing	5 277	2 648
188		Lkr Starnberg		
188117		Andechs	3 156	1 588
188113		Berg	7 987	3 840
188118		Feldafing	4 448	2 057
188120		Gauting	19 219	9 048
188121		Gilching	16 815	8 270
188124		Herrsching a.Ammersee	9 946	4 646
188126		Inning a.Ammersee	4 102	2 005
188127		Krailling	7 541	3 553
188137		Pöcking	5 717	2 789
188132		Seefeld	7 022	3 418
188139		Starnberg, St	22 516	10 489
188141		Tutzing	9 368	4 278
188144		Weßling	5 081	2 527
188145		Wörthsee	4 579	2 225
		Zusammen	127 497	60 733
		Zahl der Gemeinden: 14		
189		Lkr Traunstein		
189111		Altenmarkt a.d.Alz	4 139	2 020
189113	166	Bergen	4 735	2 256
189114		Chieming	4 436	2 126
189115		Engelsberg	2 627	1 300
189118		Fridolfing	4 096	2 035
189119		Grabenstätt	4 057	1 973
189120		Grassau, M	6 320	3 039
189124		Inzell	4 276	2 048
189126	170	Kienberg	1 377	690
189127		Kirchanschöring	2 981	1 476
189129	169	Marquartstein	3 088	1 395
189130		Nußdorf	2 409	1 208
189133	170	Obing	3 905	1 938
189134		Palling	3 357	1 646
189135		Petting	2 290	1 174
189137	170	Pittenhart	1 641	825
189139		Reit im Winkl	2 613	1 235
189140		Ruhpolding	6 297	2 970
189141		Schleching	1 804	860
189142		Schnaitsee	3 618	1 829
189143		Seeon-Seebruck	4 454	2 135
189145		Siegsdorf	8 154	3 882
189146	169	Staudach-Egerndach	1 151	571
189148		Surberg	3 185	1 590
189149		Tacherting	5 576	2 750
189150	173	Taching a.See	1 873	919
189152		Tittmoning, St	6 082	3 023

2. Einwohnerzahlen der Kreise und Gemeinden Bayerns am 30. September 2002 in regionaler Gliederung

Kreis- u.Gde- Schl.	VGem Schl	Gebiet	Einwohner	
			insge- samt	darunter männlich
189154		Traunreut, St	21 456	10 385
189155		Traunstein, GKSt	18 198	8 388
189157		Trostberg, St	11 643	5 635
189159		Übersee	4 756	2 325
189160		Unterwössen	3 403	1 593
189161	166	Vachendorf	1 786	867
189162	173	Waging a.See, M	6 270	3 053
189165	173	Wonneberg	1 443	695
		Zusammen	169 496	81 854
		Zahl der Gemeinden: 35		
		Verwaltungsgemeinschaften im Lkr Traunstein		
	166	Bergen	6 521	3 123
	169	Marquartstein	4 239	1 966
	170	Obing	6 923	3 453
	173	Waging a.See	9 586	4 667
190		Lkr Weilheim-Schongau		
190111	174	Altenstadt	3 265	1 678
190113	176	Antdorf	1 100	541
190114	175	Bernbeuren	2 215	1 120
190115		Bernried	2 095	932
190117	178	Böbing	1 653	809
190118	175	Burggen	1 616	810
190120	177	Eberfing	1 274	644
190121	177	Eglfing	920	449
190126	176	Habach	979	496
190129	174	Hohenfurch	1 436	719
190130		Hohenpeißenberg	3 997	2 008
190131	177	Huglfing	2 442	1 233
190132	179	Iffeldorf	2 504	1 212
190133	174	Ingenried	841	428
190135	177	Oberhausen	2 053	1 007
190136	176	Obersöchering	1 387	722
190138	181	Pähl	2 302	1 158
190139		Peißenberg, M	12 547	6 113
190140		Peiting, M	11 969	6 286
190141		Penzberg, St	15 930	7 670
190142		Polling	3 268	1 619
190143	180	Prem	920	443
190144	181	Raisting	2 153	1 064
190145	178	Rottenbuch	1 758	825
190148		Schongau, St	12 443	6 126
190149	174	Schwabbruck	863	441
190151	174	Schwabsoien	1 324	677
190152	179	Seeshaupt	2 843	1 342
190153	176	Sindelsdorf	1 047	522
190154	180	Steingaden	2 743	1 369
190157		Weilheim i.OB, St	21 224	10 269
190158		Wessobrunn	2 010	1 028
190159		Wielenbach	3 088	1 537
190160	180	Wildsteig	1 232	616

2. Einwohnerzahlen der Kreise und Gemeinden Bayerns am 30. September 2002 in regionaler Gliederung

Kreis- u.Gde- Schl.	VGem Schl	Gebiet	Einwohner	
			insge- samt	darunter männlich
		Zusammen	129 441	63 913
		Zahl der Gemeinden: 34		
		Verwaltungsgemeinschaften im Lkr Weilheim-Schongau		
	174	Altenstadt	7 729	3 943
	175	Bernbeuren	3 831	1 930
	176	Habach	4 513	2 281
	177	Huglfing	6 689	3 333
	178	Rottenbuch	3 411	1 634
	179	Seeshaupt	5 347	2 554
	180	Steingaden	4 895	2 428
	181	Pähl-Raisting	4 455	2 222
2		Reg.Bez. Niederbayern		
		Kreisfreie Städte		
	261	Landshut	60 000	28 197
	262	Passau	50 449	23 741
	263	Straubing	44 402	21 734
		Zusammen	154 851	73 672
271		Lkr Deggendorf		
		Aholming	2 233	1 137
		Auerbach	2 161	1 074
	206	Außernzell	1 444	711
		Bernried	4 924	2 457
	205	Buchhofen	984	494
		Deggendorf, GKSt	31 468	14 942
		Grafling	2 810	1 392
	202	Grattersdorf	1 405	683
		Hengersberg, M	7 479	3 719
	202	Hunding	1 224	627
		Iggensbach	2 138	1 074
		Künzing	3 204	1 579
	202	Lalling	1 612	816
		Metten, M	4 222	2 133
	205	Moos	2 159	1 054
		Niederalteich	1 926	980
	204	Oberpörling	1 090	543
		Offenberg	3 392	1 702
		Osterhofen, St	12 043	5 790
	204	Otzing	1 901	959
		Plattling, St	12 371	6 106
	202	Schaufling	1 461	741
	206	Schöllnach, M	5 052	2 490
		Stephansposching	3 063	1 513
	204	Wallerfing	1 357	693
		Winzer, M	3 878	1 924
		Zusammen	117 001	57 333
		Zahl der Gemeinden: 26		
		Verwaltungsgemeinschaften im Lkr Deggendorf		

2. Einwohnerzahlen der Kreise und Gemeinden Bayerns am 30. September 2002 in regionaler Gliederung

Kreis- u.Gde- Schl.	VGem Schl	Gebiet	Einwohner	
			insge- samt	darunter männlich
	202	Lalling	5 702	2 867
	204	Oberpörling	4 348	2 195
	205	Moos	3 143	1 548
	206	Schöllnach	6 496	3 201
279		Lkr Dingolfing-Landau		
279112		Dingolfing, St	18 679	9 354
279113		Eichendorf, M	6 710	3 290
279115		Frontenhausen, M	4 364	2 185
279116	208	Gottfrieding	2 100	1 088
279122		Landau a.d.Isar, St	12 866	6 225
279124		Loiching	3 577	1 834
279125	208	Mamming	2 904	1 475
279126		Marklkofen	3 753	1 869
279127		Mengkofen	5 808	2 994
279128		Moosthenning	4 573	2 330
279130		Niederviehbach	2 543	1 322
279132		Pilsting, M	6 110	3 023
279134		Reisbach, M	7 571	3 845
279135		Simbach, M	3 726	1 871
279137		Wallersdorf, M	6 672	3 341
		Zusammen	91 956	46 046
		Zahl der Gemeinden: 15		
		Verwaltungsgemeinschaften im Lkr Dingolfing-Landau		
	208	Mamming	5 004	2 563
272		Lkr Freyung-Grafenau		
272116	211	Eppenschlag	955	474
272118		Freyung, St	7 275	3 434
272119	214	Fürsteneck	996	497
272120		Grafenau, St	9 164	4 496
272121		Grainet	2 447	1 197
272122		Haidmühle	1 523	750
272126	212	Hinterschmiding	2 572	1 256
272127		Hohenau	3 473	1 749
272128	211	Innernzell	1 695	874
272129		Jandelsbrunn	3 452	1 703
272134		Mauth	2 559	1 275
272136		Neureichenau	4 492	2 203
272146		Neuschönaue	2 402	1 200
272138	214	Perlesreut, M	3 025	1 494
272139	212	Philippsreut	769	387
272140		Ringelai	2 158	1 055
272141		Röhrnbach, M	4 567	2 286
272142		Saldenburg	2 003	983
272143		Sankt Oswald-Riedlhütte	3 213	1 534
272145	211	Schöfweg	1 344	685
272147	211	Schönberg, M	4 063	1 962
272149		Spiegelau	4 181	2 026
272150	213	Thurmansbang	2 436	1 206
272151		Waldkirchen, St	10 660	5 168

2. Einwohnerzahlen der Kreise und Gemeinden Bayerns am 30. September 2002 in regionaler Gliederung

Kreis- u.Gde- Schl.	VGem Schl	Gebiet	Einwohner	
			insge- samt	darunter männlich
272152	213	Zenting	1 158	595
		Zusammen	82 582	40 489
		Zahl der Gemeinden: 25		
		Verwaltungsgemeinschaften im Lkr Freyung-Grafenau		
	211	Schönberg	8 057	3 995
	212	Hinterschmiding	3 341	1 643
	213	Thurmansbang	3 594	1 801
	214	Perlesreut	4 021	1 991
273		Lkr Kelheim		
273111		Abensberg, St	12 293	6 079
273113	219	Aiglsbach	1 623	836
273115	219	Attenhofen	1 371	692
273116		Bad Abbach, M	10 464	5 065
273119	218	Biburg	1 312	660
273163	219	Elsendorf	1 970	1 017
273121	215	Essing, M	1 033	515
273125	217	Hausen	1 988	1 027
273127	217	Herrngiersdorf	1 123	561
273133	215	Ihrlenstein	4 289	2 154
273137		Kelheim, St	15 835	7 798
273139	218	Kirchdorf	921	461
273141	217	Langquaid, M	5 026	2 527
273147		Mainburg, St	13 668	6 874
273152		Neustadt a.d.Donau, St	12 565	6 264
273159		Painten, M	2 258	1 174
273164		Riedenburg, St	5 763	2 875
273165		Rohr i.NB, M	3 336	1 627
273166	216	Saal a.d.Donau	5 595	2 703
273172	218	Siegenburg, M	3 232	1 607
273175	216	Teugn	1 494	747
273177	218	Train	1 687	873
273178	219	Volkenschwand	1 596	800
273181	218	Wildenberg	1 347	663
		Zusammen	111 789	55 599
		Zahl der Gemeinden: 24		
		Verwaltungsgemeinschaften im Lkr Kelheim		
	215	Ihrlenstein	5 322	2 669
	216	Saal a.d.Donau	7 089	3 450
	217	Langquaid	8 137	4 115
	218	Siegenburg	8 499	4 264
	219	Mainburg	6 560	3 345
274		Lkr Landshut		
274111		Adlkofen	3 913	1 954
274112	223	Aham	1 952	979
274113		Altdorf	11 408	5 520
274114	226	Altfraunhofen	1 938	997
274118	226	Baierbach	759	379
274119	220	Bayerbach b.Ergoldsbach	1 678	833

2. Einwohnerzahlen der Kreise und Gemeinden Bayerns am 30. September 2002 in regionaler Gliederung

Kreis- u.Gde- Schl.	VGem Schl	Gebiet	Einwohner	
			insge- samt	darunter männlich
274120		Bodenkirchen	5 378	2 734
274194		Bruckberg	4 885	2 392
274121		Buch a.Erlbach	3 289	1 672
274124		Eching	3 342	1 651
274126		Ergolding, M	11 314	5 518
274127	220	Ergoldsbach, M	7 372	3 603
274128		Essenbach, M	10 698	5 487
274132	221	Furth	3 037	1 568
274134		Geisenhausen, M	6 315	3 104
274135	223	Gerzen	1 855	954
274141		Hohenthann	3 732	1 931
274145	223	Kröning	1 897	970
274146		Kumhausen	4 499	2 230
274153		Neufahrn i.NB	3 959	1 968
274154	227	Neufraunhofen	1 065	541
274156		Niederaichbach	3 635	1 834
274165	221	Obersüßbach	1 594	801
274172		Pfeffenhausen, M	4 894	2 546
274174	222	Postau	1 651	818
274176		Rottenburg a.d.Laaber, St	7 670	3 783
274179	223	Schalkham	908	470
274182		Tiefenbach	3 418	1 711
274183	227	Velden, M	6 475	3 314
274184		Vilsbiburg, St	11 412	5 603
274185		Vilsheim	2 313	1 184
274187	221	Weihmichl	2 435	1 240
274188	222	Weng	1 357	710
274191	222	Wörth a.d.Isar	2 277	1 123
274193	227	Wurmsham	1 374	702
		Zusammen	145 698	72 824
		Zahl der Gemeinden: 35		
		Verwaltungsgemeinschaften im Lkr Landshut		
	220	Ergoldsbach	9 050	4 436
	221	Furth	7 066	3 609
	222	Wörth a.d.Isar	5 285	2 651
	223	Gerzen	6 612	3 373
	226	Altfraunhofen	2 697	1 376
	227	Velden	8 914	4 557
275		Lkr Passau		
275111		Aicha vorm Wald	2 410	1 235
275112	232	Aidenbach, M	3 093	1 512
275114		Aldersbach	4 187	2 056
275116		Bad Füssing	6 556	3 097
275124		Bad Griesbach i.Rottal, St	8 453	4 010
275117	232	Beutelsbach	1 114	556
275118		Breitenberg	2 206	1 114
275119		Büchlberg	4 013	2 041
275120		Eging a.See, M	3 846	1 890
275121		Fürstenstein	3 487	1 750
275122		Fürstenzell, M	7 646	3 705

2. Einwohnerzahlen der Kreise und Gemeinden Bayerns am 30. September 2002 in regionaler Gliederung

Kreis- u.Gde- Schl.	VGem Schl	Gebiet	Einwohner	
			insge- samt	darunter männlich
275125		Haarbach	2 577	1 268
275126		Hauzenberg, St	12 464	6 195
275127		Hofkirchen, M	3 609	1 800
275128		Hutthurm, M	5 893	3 000
275130		Kirchham	2 390	1 225
275131		Kößlarn, M	1 955	956
275132	234	Malching	1 278	632
275133		Neuburg a.Inn	3 995	1 956
275134		Neuhaus a.Inn	3 480	1 693
275135		Neukirchen vorm Wald	2 707	1 373
275137		Oberzell, M	3 765	1 830
275138		Ortenburg, M	7 339	3 701
275141		Pocking, St	14 518	6 925
275143	234	Rotthalmünster, M	5 109	2 510
275144		Ruderting	3 136	1 522
275145		Ruhstorf a.d.Rott	6 959	3 412
275146		Salzweg	6 804	3 320
275148		Sonnen	1 482	731
275149		Tettenweis	1 703	839
275150		Thyrnau	4 084	2 002
275151		Tiefenbach	6 706	3 321
275152	229	Tittling, M	3 767	1 770
275153		Untergriesbach, M	6 296	3 106
275154		Vilshofen, St	16 588	8 068
275156		Wegscheid, M	5 764	2 881
275159		Windorf, M	4 767	2 352
275160	229	Witzmannsberg	1 733	830
		Zusammen	187 879	92 184
		Zahl der Gemeinden: 38		
		Verwaltungsgemeinschaften im Lkr Passau		
	229	Tittling	5 500	2 600
	232	Aidenbach	4 207	2 068
	234	Rotthalmünster	6 387	3 142
276		Lkr Regen		
276111	238	Achslach	1 100	568
276113		Arnbruck	2 048	993
276115		Bayerisch Eisenstein	1 370	680
276116		Bischofsmais	3 274	1 655
276117		Bodenmais, M	3 444	1 661
276118		Böbrach	1 663	794
276120		Drachselsried	2 404	1 183
276121		Frauenau	3 010	1 470
276122		Geiersthal	2 363	1 161
276123	238	Gotteszell	1 285	616
276126		Kirchberg i.Wald	4 334	2 178
276127		Kirchdorf i.Wald	2 201	1 111
276128		Kollnburg	2 935	1 495
276129		Langdorf	2 032	1 042
276130		Lindberg	2 388	1 186
276134		Patersdorf	1 767	869

2. Einwohnerzahlen der Kreise und Gemeinden Bayerns am 30. September 2002 in regionaler Gliederung

Kreis- u.Gde- Schl.	VGem Schl	Gebiet	Einwohner	
			insge- samt	darunter männlich
276135		Prackenbach	2 722	1 344
276138		Regen, St	12 550	6 293
276139		Rinchnach	3 291	1 610
276142	238	Ruhmannsfelden, M	2 132	1 049
276143		Teisnach, M	2 990	1 485
276144		Viechtach, St	8 656	4 290
276146	238	Zachenberg	2 132	1 059
276148		Zwiesel, St	10 499	5 158
		Zusammen	82 590	40 950
		Zahl der Gemeinden: 24		
		Verwaltungsgemeinschaften im Lkr Regen		
	238	Ruhmannsfelden	6 649	3 292
277		Lkr Rottal-Inn		
277111		Arnstorf, M	6 536	3 266
277113	241	Bad Birnbach, M	5 561	2 690
277112	241	Bayerbach	1 720	847
277114		Dietersburg	3 169	1 561
277116		Eggenfelden, St	12 848	6 096
277117		Egglham	2 398	1 193
277118	244	Ering	1 924	934
277119	239	Falkenberg	3 901	1 954
277121		Gangkofen, M	6 609	3 264
277122	240	Geratskirchen	818	388
277124		Hebertsfelden	3 829	1 884
277126		Johanniskirchen	2 463	1 230
277127		Julbach	2 253	1 119
277128		Kirchdorf a.Inn	5 187	2 580
277131	239	Malgersdorf	1 188	613
277133	240	Massing, M	4 070	2 032
277134		Mitterskirchen	2 003	1 019
277138		Pfarrkirchen, St	11 915	5 743
277139		Postmünster	2 379	1 156
277140	243	Reut	1 760	891
277141	239	Rimbach	874	429
277142		Roßbach	2 905	1 449
277144		Schönau	1 999	1 025
277145		Simbach a.Inn, St	10 054	4 820
277147	244	Stubenberg	1 427	688
277148	243	Tann, M	3 950	1 956
277149		Triftern, M	5 403	2 675
277151		Unterdietfurt	2 081	1 053
277152		Wittibreut	2 102	1 052
277153		Wurmannsquick, M	3 705	1 891
277154		Zeilarn	2 249	1 165
		Zusammen	119 280	58 663
		Zahl der Gemeinden: 31		
		Verwaltungsgemeinschaften im Lkr Rottal-Inn		
	239	Falkenberg	5 963	2 996
	240	Massing	4 888	2 420

2. Einwohnerzahlen der Kreise und Gemeinden Bayerns am 30. September 2002 in regionaler Gliederung

Kreis- u. Gde- Schl.	VGem Schl	Gebiet	Einwohner	
			insge- samt	darunter männlich
	241	Bad Birnbach	7 281	3 537
	243	Tann	5 710	2 847
	244	Ering	3 351	1 622
278		Lkr Straubing-Bogen		
278112	250	Aholfing	1 604	781
278113	256	Aiterhofen	3 315	1 550
278116	248	Ascha	1 488	745
278117	250	Atting	1 641	813
278118		Bogen, St	10 306	5 114
278120	248	Falkenfels	967	501
278121		Feldkirchen	1 938	1 006
278123		Geiselhöring, St	6 761	3 359
278129		Haibach	2 221	1 111
278134	248	Haselbach	1 588	801
278139	249	Hunderdorf	3 440	1 727
278140	257	Irlbach	1 162	595
278141		Kirchroth	3 643	1 813
278143		Konzell	1 794	884
278144		Laberweinting	3 457	1 722
278146		Leiblfing	3 904	1 967
278147	246	Loitzendorf	600	310
278148		Mallersdorf-Pfaffenberg, M	6 707	3 003
278149	252	Mariaposching	1 354	691
278151	248	Mitterfels, M	2 414	1 116
278154	249	Neukirchen	1 781	924
278159	252	Niederwinkling	2 146	1 051
278167		Oberschneiding	2 735	1 343
278170		Parkstetten	2 871	1 415
278171	252	Perasdorf	662	327
278172	250	Perkam	1 412	718
278177	250	Rain	2 521	1 284
278178		Rattenberg	1 864	916
278179	246	Rattiszell	1 428	739
278182	256	Salching	2 501	1 262
278184		Sankt Englmar	1 556	783
278187	252	Schwarzach, M	2 857	1 406
278189	246	Stallwang	1 335	677
278190		Steinach	2 836	1 421
278192	257	Straßkirchen	3 352	1 667
278197		Wiesenfelden	3 578	1 843
278198	249	Windberg	1 016	531
		Zusammen	96 755	47 916
		Zahl der Gemeinden: 37		
		Verwaltungsgemeinschaften im Lkr Straubing-Bogen		
	246	Stallwang	3 363	1 726
	248	Mitterfels	6 457	3 163
	249	Hunderdorf	6 237	3 182
	250	Rain	7 178	3 596
	252	Schwarzach	7 019	3 475
	256	Aiterhofen	5 816	2 812

2. Einwohnerzahlen der Kreise und Gemeinden Bayerns am 30. September 2002 in regionaler Gliederung

Kreis- u.Gde- Schl.	VGem Schl	Gebiet	Einwohner	
			insge- samt	darunter männlich
	257	Straßkirchen	4 514	2 262
3		Reg.Bez. Oberpfalz		
		Kreisfreie Städte		
361		Amberg	44 324	21 157
362		Regensburg	127 486	60 964
363		Weiden i.d.OPf.	42 922	20 156
		Zusammen	214 732	102 277
371		Lkr Amberg-Sulzbach		
371111		Ammerthal	2 009	1 044
371113		Auerbach i.d.OPf., St	9 298	4 389
371116	304	Birgland	1 769	916
371118		Ebermannsdorf	2 493	1 232
371119		Edelsfeld	2 023	994
371120		Ensdorf	2 266	1 141
371140	303	Etzelwang	1 524	766
371121		Freihung, M	2 607	1 322
371122		Freudenberg	4 187	2 091
371123	301	Gebenbach	960	485
371126	301	Hahnbach, M	5 276	2 665
371127		Hirschau, St	6 390	3 123
371128	302	Hirschbach	1 355	677
371129		Hohenburg, M	1 710	857
371131	304	Illschwang	2 005	1 017
371132		Kastl, M	2 680	1 383
371135	302	Königstein, M	1 739	892
371136		Kümmersbruck	10 335	5 112
371141	303	Neukirchen b.Sulzbach-Rosenberg	2 864	1 436
371144		Poppenricht	3 374	1 717
371146		Rieden, M	2 979	1 518
371148		Schmidmühlen, M	2 470	1 221
371150		Schnaittenbach, St	4 389	2 220
371151		Sulzbach-Rosenberg, St	20 945	10 132
371154		Ursensollen	3 627	1 840
371156		Vilseck, St	6 515	3 041
371157	303	Weigendorf	1 282	655
		Zusammen	109 071	53 886
		Zahl der Gemeinden: 27		
		Verwaltungsgemeinschaften im Lkr Amberg-Sulzbach		
	301	Hahnbach	6 236	3 150
	302	Königstein	3 094	1 569
	303	Neukirchen/Sulzbach-R.	5 670	2 857
	304	Illschwang	3 774	1 933
372		Lkr Cham		
372112		Arnschwang	2 077	1 043
372113		Arrach	2 782	1 420
372115		Blaibach	2 073	1 032
372116		Cham, St	17 384	8 444

2. Einwohnerzahlen der Kreise und Gemeinden Bayerns am 30. September 2002 in regionaler Gliederung

Kreis- u.Gde- Schl.	VGem Schl	Gebiet	Einwohner	
			insge- samt	darunter männlich
372117		Chamerau	2 662	1 297
372124		Eschlkam, M	3 619	1 805
372125	318	Falkenstein, M	3 330	1 675
372126		Furth im Wald, St	9 496	4 632
372128	312	Gleißenberg	1 011	509
372130		Grafenwiesen	1 636	814
372135		Hohenwarth	2 159	1 026
372137		Kötzting, St	7 520	3 710
372138		Lam, M	2 913	1 409
372178		Lohberg	2 102	1 037
372142	318	Michelsneukirchen	1 743	866
372143		Miltach	2 389	1 181
372144		Neukirchen b.Hl.Blut, M	4 101	2 022
372146		Pemfling	2 286	1 126
372147	310	Pösing	994	524
372149	313	Reichenbach	1 169	769
372150	318	Rettenbach	1 781	872
372151		Rimbach	2 071	1 049
372153		Roding, St	11 380	5 545
372154		Rötz, St	3 611	1 827
372155		Runding	2 340	1 135
372157		Schönthal	2 015	996
372158		Schorndorf	2 521	1 253
372161	310	Stamsried, M	2 324	1 176
372163	308	Tiefenbach	2 227	1 104
372164		Traitsching	4 078	2 016
372165	308	Treffelstein	1 048	539
372168		Waffenbrunn	2 032	1 008
372169	317	Wald	2 761	1 403
372170	313	Walderbach	2 065	1 037
372171		Waldmünchen, St	7 507	3 677
372174	312	Weiding	2 612	1 309
372175		Willmering	2 169	1 079
372177		Zandt	1 904	935
372167	317	Zell	1 842	936
		Zusammen	131 734	65 237
		Zahl der Gemeinden: 39		
		Verwaltungsgemeinschaften im Lkr Cham		
	308	Tiefenbach	3 275	1 643
	310	Stamsried	3 318	1 700
	312	Weiding	3 623	1 818
	313	Walderbach	3 234	1 806
	317	Wald	4 603	2 339
	318	Falkenstein	6 854	3 413
373		Lkr Neumarkt i.d.OPf.		
373112		Berching, St	8 648	4 278
373113		Berg b.Neumarkt i.d.OPf.	7 437	3 740
373114	321	Berngau	2 272	1 170
373115		Breitenbrunn, M	3 565	1 768
373119		Deining	4 047	2 038

2. Einwohnerzahlen der Kreise und Gemeinden Bayerns am 30. September 2002 in regionaler Gliederung

Kreis- u.Gde- Schl.	VGem Schl	Gebiet	Einwohner	
			insge- samt	darunter männlich
373121		Dietfurt a.d.Altmühl, St	6 136	3 127
373126		Freystadt, St	8 414	4 320
373134		Hohenfels, M	2 133	1 084
373140		Lauterhofen, M	3 628	1 720
373143		Lupburg, M	2 306	1 193
373146		Mühlhausen	4 588	2 355
373147		Neumarkt i.d.OPf., GKSt	39 669	19 077
373151		Parsberg, St	6 633	3 278
373153	321	Pilsach	2 600	1 337
373155		Postbauer-Heng	7 237	3 624
373156		Pyrbaum, M	5 769	2 865
373159	321	Sengenthal	2 682	1 461
373160		Seubersdorf i.d.OPf.	4 996	2 485
373167		Velburg, St	5 181	2 563
		Zusammen	127 941	63 483
		Zahl der Gemeinden: 19		
		Verwaltungsgemeinschaften im Lkr Neumarkt i.d.OPf.		
	321	Neumarkt i.d.OPf.	7 554	3 968
374		Lkr Neustadt a.d.Waldnaab		
374111		Altenstadt a.d.Waldnaab	5 151	2 497
374170	329	Bechtsrieth	1 043	525
374117	327	Eschenbach i.d.OPf., St	4 008	2 003
374118		Eslarn, M	3 146	1 600
374119	325	Etzenricht	1 724	881
374121		Floß, M	3 674	1 796
374122		Flossenbürg	1 805	868
374123	331	Georgenberg	1 470	726
374124		Grafenwöhr, St	7 209	3 543
374127	329	Irchenrieth	1 056	533
374128	323	Kirchendemenreuth	940	482
374129	326	Kirchenthumbach, M	3 381	1 708
374131	325	Kohlberg, M	1 226	616
374132	330	Leuchtenberg, M	1 370	670
374133		Luhe-Wildenau, M	3 390	1 666
374134		Mantel, M	3 033	1 502
374137		Moosbach, M	2 595	1 299
374139		Neustadt a.d.Waldnaab, St	6 133	2 971
374140	327	Neustadt am Kulm, St	1 333	655
374144	323	Parkstein, M	2 311	1 142
374146	329	Pirk	1 914	949
374147	331	Pleystein, St	2 724	1 369
374149	324	Pressath, St	4 705	2 312
374150	323	Püchersreuth	1 631	838
374154	329	Schirmitz	2 145	1 035
374155	326	Schlammersdorf	894	465
374156	324	Schwarzenbach	1 076	512
374157	327	Speinshart	1 140	567
374158	323	Störnstein	1 463	734
374159	330	Tännesberg, M	1 622	808
374160	323	Theisseil	1 269	628

2. Einwohnerzahlen der Kreise und Gemeinden Bayerns am 30. September 2002 in regionaler Gliederung

Kreis- u.Gde- Schl.	VGem Schl	Gebiet	Einwohner	
			insge- samt	darunter männlich
374148	324	Trabitz	1 482	743
374162		Vohenstrauß, St	7 810	3 813
374163	326	Vorbach	1 042	538
374164		Waidhaus, M	2 530	1 283
374165		Waldthurn, M	2 185	1 084
374166	325	Weierhammer	4 130	2 032
374168		Windischeschenbach, St	5 700	2 749
		Zusammen	101 460	50 142
		Zahl der Gemeinden: 38		
		Verwaltungsgemeinschaften im Lkr Neustadt a.d.Waldnaab		
	323	Neustadt a.d.Waldnaab	7 614	3 824
	324	Pressath	7 263	3 567
	325	Weierhammer	7 080	3 529
	326	Kirchenthumbach	5 317	2 711
	327	Eschenbach i.d.OPf.	6 481	3 225
	329	Schirmitz	6 158	3 042
	330	Tännesberg	2 992	1 478
	331	Pleystein	4 194	2 095
375		Lkr Regensburg		
375113	337	Alteglofsheim	3 235	1 637
375114	335	Altenthann	1 584	804
375115	338	Aufhausen	1 725	874
375116	335	Bach a.d.Donau	1 773	892
375117		Barbing	4 640	2 391
375118		Beratzhausen, M	5 641	2 784
375119		Bernhardswald	5 525	2 721
375120	336	Brennberg	1 816	913
375122	333	Brunn	1 265	643
375127	333	Deuerling	2 061	1 048
375130	335	Donaustauf, M	3 741	1 884
375131	332	Duggendorf	1 601	805
375143		Hagelstadt	1 842	914
375148		Hemau, St	8 452	4 291
375153	332	Holzheim a.Forst	1 021	511
375156	332	Kallmünz, M	2 893	1 392
375161		Köfering	2 035	1 038
375162	333	Laaber, M	5 250	2 646
375165		Lappersdorf, M	12 537	6 132
375170		Mintraching	4 675	2 324
375171	338	Mötzing	1 459	732
375174		Neutraubling, St	12 338	6 049
375175		Nittendorf	9 134	4 435
375179		Obertraubling	6 977	3 408
375180		Pentling	5 618	2 853
375181		Pettendorf	3 173	1 572
375182	337	Pfakofen	1 476	765
375183		Pfatter	2 949	1 489
375184	334	Pielenhofen	1 178	596
375190		Regenstauf, M	15 002	7 403
375191	338	Riekofen	820	409

2. Einwohnerzahlen der Kreise und Gemeinden Bayerns am 30. September 2002 in regionaler Gliederung

Kreis- u.Gde- Schl.	VGem Schl	Gebiet	Einwohner	
			insge- samt	darunter männlich
375196		Schierling, M	7 341	3 656
375199		Sinzing	6 740	3 336
375201	338	Sünching	1 945	928
375204		Tegernheim	4 359	2 114
375205		Thalmassing	3 250	1 609
375208		Wenzenbach	7 833	3 951
375209		Wiesent	2 510	1 262
375210	336	Wörth a.d.Donau, St	4 494	2 260
375211	334	Wolfsegg	1 465	758
375213		Zeitlarn	5 827	2 917
		Zusammen	179 200	89 146
		Zahl der Gemeinden: 41		
		Verwaltungsgemeinschaften im Lkr Regensburg		
	332	Kallmünz	5 515	2 708
	333	Laaber	8 576	4 337
	334	Pielenhofen-Wolfsegg	2 643	1 354
	335	Donaustauf	7 098	3 580
	336	Wörth a.d.Donau	6 310	3 173
	337	Alteglofsheim	4 711	2 402
	338	Sünching	5 949	2 943
376		Lkr Schwandorf		
376112	341	Altendorf	966	497
376116		Bodenwöhr	4 019	1 981
376117		Bruck i.d.OPf., M	4 437	2 149
376119		Burglengenfeld, St	11 899	5 739
376122	345	Dieterskirchen	1 068	542
376125		Fensterbach	2 430	1 230
376131	339	Gleiritsch	698	348
376133	341	Guteneck	890	448
376141		Maxhütte-Haidhof, St	10 442	5 201
376144	341	Nabburg, St	6 177	3 038
376146	345	Neukirchen-Balbini, M	1 193	616
376147		Neunburg vorm Wald, St	8 350	4 224
376148	339	Niedermurach	1 346	667
376149		Nittenau, St	8 543	4 256
376151		Oberviechtach, St	5 108	2 505
376153	343	Pfreimd, St	5 535	2 807
376159		Schmidgaden	2 842	1 457
376160	344	Schönsee, St	2 726	1 366
376161		Schwandorf, GKSt	28 008	13 810
376162	342	Schwarzach b.Nabburg	1 522	770
376163	342	Schwarzenfeld, M	6 410	3 131
376164	345	Schwarzhofen, M	1 546	795
376167	344	Stadlern	652	319
376168	346	Steinberg	1 767	871
376169	342	Stulln	1 631	789
376170		Teublitz, St	7 544	3 726
376171	339	Teunz	2 026	981
376172	345	Thanstein	1 005	504
376173	343	Trausnitz	1 029	509

2. Einwohnerzahlen der Kreise und Gemeinden Bayerns am 30. September 2002 in regionaler Gliederung

Kreis- u.Gde- Schl.	VGem Schl	Gebiet	Einwohner	
			insge- samt	darunter männlich
376175	346	Wackersdorf	4 923	2 478
376176	344	Weiding	630	350
376150		Wernberg-Köblitz, M	5 790	2 907
376178	339	Winklarn, M	1 490	730
		Zusammen	144 642	71 741
		Zahl der Gemeinden: 33		
		Verwaltungsgemeinschaften im Lkr Schwandorf		
	339	Oberviechtach	5 560	2 726
	341	Nabburg	8 033	3 983
	342	Schwarzenfeld	9 563	4 690
	343	Pfreimd	6 564	3 316
	344	Schönsee	4 008	2 035
	345	Neunburg vorm Wald	4 812	2 457
	346	Wackersdorf	6 690	3 349
377		Lkr Tirschenreuth		
377112		Bärnau, St	3 581	1 757
377113	349	Brand	1 224	577
377115	349	Ebnath	1 453	711
377116		Erbendorf, St	5 397	2 645
377117	351	Falkenberg, M	981	511
377118		Friedenfels	1 398	717
377119		Fuchsmühl, M	1 859	934
377127		Immenreuth	1 907	952
377128	348	Kastl	1 377	706
377129	348	Kemnath, St	5 376	2 629
377131		Konnernsreuth, M	1 991	1 031
377132	350	Krummennaab	1 721	868
377133		Kulmain	2 392	1 197
377137	347	Leonberg	1 081	553
377139		Mähring, M	2 018	1 036
377141	347	Mitterteich, St	7 410	3 609
377142		Neualbenreuth, M	1 567	776
377143	349	Neusorg	2 082	1 029
377145	347	Pechbrunn	1 480	716
377146		Plößberg, M	3 560	1 792
377148	349	Pullenreuth	1 920	978
377149	350	Reuth b.Erbendorf	1 231	632
377154		Tirschenreuth, St	9 505	4 557
377157		Waldershof, St	4 674	2 302
377158		Waldsassen, St	7 724	3 730
377159	351	Wiesau, M	4 568	2 198
		Zusammen	79 477	39 143
		Zahl der Gemeinden: 26		
		Verwaltungsgemeinschaften im Lkr Tirschenreuth		
	347	Mitterteich	9 971	4 878
	348	Kemnath	6 753	3 335
	349	Neusorg	6 679	3 295
	350	Krummennaab	2 952	1 500
	351	Wiesau	5 549	2 709

2. Einwohnerzahlen der Kreise und Gemeinden Bayerns am 30. September 2002 in regionaler Gliederung

Kreis- u.Gde- Schl.	VGem Schl	Gebiet	Einwohner	
			insge- samt	darunter männlich
4		Reg.Bez. Oberfranken		
		Kreisfreie Städte		
461		Bamberg	69 545	32 332
462		Bayreuth	74 120	35 580
463		Coburg	42 680	20 188
464		Hof	50 347	23 820
		Zusammen	236 692	111 920
471		Lkr Bamberg		
471111		Altendorf	2 050	1 012
471115	401	Baunach, St	3 946	1 998
471117		Bischberg	5 853	2 894
471119		Breitengüßbach	4 611	2 275
471120	408	Burgebrach, M	6 314	3 203
471122	407	Burgwindheim, M	1 449	726
471123		Buttenheim, M	3 194	1 641
471128	407	Ebrach, M	1 924	1 069
471131		Frensdorf	4 752	2 374
471133	401	Gerach	1 005	512
471137		Gundelsheim	3 275	1 610
471140		Hallstadt, St	8 528	4 176
471142		Heiligenstadt i.OFr., M	3 706	1 824
471145		Hirschaid, M	11 302	5 538
471150		Kemmern	2 598	1 273
471151	403	Königsfeld	1 390	718
471152	401	Lauter	1 110	545
471154	445	Lisberg	1 783	855
471155		Litzendorf	6 023	3 033
471159		Memmelsdorf	8 965	4 453
471165		Oberhaid	4 773	2 374
471169		Pettstadt	1 880	958
471172		Pommersfelden	2 803	1 411
471173	445	Priesendorf	1 453	729
471174		Rattelsdorf, M	4 645	2 321
471175	401	Reckendorf	1 870	932
471185		Scheßlitz, St	7 155	3 574
471220		Schlüsselfeld, St	5 785	2 880
471186	408	Schönbrunn i.Steigerwald	1 940	968
471189	403	Stadelhofen	1 249	644
471191	406	Stegaurach	6 519	3 221
471195		Strullendorf	7 845	3 897
471207		Viereth-Trunstadt	3 668	1 813
471208	406	Walsdorf	2 587	1 255
471209	403	Wattendorf	717	345
471214		Zapfendorf, M	5 004	2 484
		Zusammen	143 671	71 535
		Zahl der Gemeinden: 36		
		Verwaltungsgemeinschaften im Lkr Bamberg		
	401	Baunach	7 931	3 987

2. Einwohnerzahlen der Kreise und Gemeinden Bayerns am 30. September 2002 in regionaler Gliederung

Kreis- u.Gde- Schl.	VGem Schl	Gebiet	Einwohner	
			insge- samt	darunter männlich
	403	Steinfeld	3 356	1 707
	406	Stegaurach	9 106	4 476
	407	Ebrach	3 373	1 795
	408	Burgebrach	8 254	4 171
	445	Lisberg	3 236	1 584
472		Lkr Bayreuth		
472111		Ahorntal	2 267	1 125
472115	412	Aufseß	1 377	710
472116		Bad Berneck i.Fichtelgebirge, St	4 760	2 297
472118	417	Betzenstein, St	2 535	1 239
472119		Bindlach	7 133	3 389
472121		Bischofsgrün	2 108	1 016
472127	416	Creußen, St	4 842	2 378
472131		Eckersdorf	5 086	2 454
472133	415	Emtmannsberg	1 121	555
472138		Fichtelberg	2 130	1 003
472139		Gefrees, St	4 847	2 439
472140	414	Gesees	1 105	543
472141	413	Glashütten	1 469	722
472143		Goldkronach, St	3 723	1 831
472146	416	Haag	943	478
472150		Heinersreuth	3 771	1 818
472154	412	Hollfeld, St	5 284	2 559
472155	414	Hummeltal	2 514	1 225
472156	415	Kirchenpingarten	1 363	702
472164		Mehlmeisel	1 414	697
472166	414	Mistelbach	1 612	778
472167	413	Mistelgau	3 795	1 934
472175		Pegnitz, St	14 321	6 927
472176	412	Plankenfels	897	446
472177	417	Plech, M	1 326	658
472179		Pottenstein, St	5 450	2 727
472180	416	Prebitz	1 136	580
472184	416	Schnabelwaid, M	1 019	495
472188	415	Seybothenreuth	1 348	710
472190		Speichersdorf	6 156	3 055
472197		Waischenfeld, St	3 217	1 634
472198		Warmensteinach	2 495	1 214
472199	415	Weidenberg, M	6 694	3 311
		Zusammen	109 258	53 649
		Zahl der Gemeinden: 33		
		Verwaltungsgemeinschaften im Lkr Bayreuth		
	412	Hollfeld	7 558	3 715
	413	Mistelgau	5 264	2 656
	414	Mistelbach	5 231	2 546
	415	Weidenberg	10 526	5 278
	416	Creußen	7 940	3 931
	417	Betzenstein	3 861	1 897
473		Lkr Coburg		

2. Einwohnerzahlen der Kreise und Gemeinden Bayerns am 30. September 2002 in regionaler Gliederung

Kreis- u.Gde- Schl.	VGem Schl	Gebiet	Einwohner	
			insge- samt	darunter männlich
473112		Ahorn	4 539	2 211
473158		Bad Rodach, St	6 579	3 196
473120		Dörfles-Esbach	3 957	1 923
473121		Ebersdorf b.Coburg	6 407	3 162
473132		Großheirath	2 571	1 279
473134	418	Grub a.Forst	3 135	1 585
473138		Itzgrund	2 269	1 118
473141		Lautertal	4 107	2 034
473144		Meeder	4 080	2 002
473151		Neustadt b.Coburg, GKSt	16 678	8 170
473153	418	Niederfüllbach	1 733	834
473159		Rödental, St	13 897	6 719
473165		Seßlach, St	4 113	2 089
473166		Sonnefeld	5 354	2 623
473170		Untersiema	4 293	2 152
473174		Weidhausen b.Coburg	3 412	1 677
473175		Weitramsdorf	5 021	2 490
		Zusammen	92 145	45 264
		Zahl der Gemeinden: 17		
		Verwaltungsgemeinschaften im Lkr Coburg		
	418	Grub a.Forst	4 868	2 419
474		Lkr Forchheim		
474119	426	Dormitz	1 937	959
474121	420	Ebermannstadt, St	6 797	3 402
474122	425	Effeltrich	2 681	1 370
474123		Eggolsheim, M	6 199	3 059
474124		Egloffstein, M	2 087	1 045
474126		Forchheim, GKSt	30 796	14 869
474129		Gößweinstein, M	4 216	2 076
474132	427	Gräfenberg, St	4 129	2 027
474133		Hallerndorf	3 865	1 992
474134		Hausen	3 638	1 840
474135		Heroldsbach	4 991	2 476
474137	426	Hetzles	1 258	618
474138	427	Hiltpoltstein, M	1 589	817
474140		Igensdorf, M	4 665	2 333
474143	423	Kirchehrenbach	2 368	1 176
474144	426	Kleinsendelbach	1 556	766
474145	422	Kunreuth	1 390	681
474146		Langensendelbach	2 847	1 405
474147	423	Leutenbach	1 749	898
474154		Neunkirchen a.Brand, M	7 720	3 831
474156		Obertrubach	2 230	1 147
474158	422	Pinzberg	1 927	956
474160	425	Poxdorf	1 530	732
474161		Pretzfeld, M	2 400	1 208
474168	420	Unterleinleiter	1 254	632
474171	423	Weilersbach	1 991	977
474173	427	Weißenohe	1 159	583
474175	422	Wiesenthau	1 685	836

2. Einwohnerzahlen der Kreise und Gemeinden Bayerns am 30. September 2002 in regionaler Gliederung

Kreis- u.Gde- Schl.	VGem Schl	Gebiet	Einwohner	
			insge- samt	darunter männlich
474176		Wiesenttal, M	2 570	1 292
		Zusammen	113 224	56 003
		Zahl der Gemeinden: 29		
		Verwaltungsgemeinschaften im Lkr Forchheim		
	420	Ebermannstadt	8 051	4 034
	422	Gosberg	5 002	2 473
	423	Kirchehrenbach	6 108	3 051
	425	Effeltrich	4 211	2 102
	426	Dormitz	4 751	2 343
	427	Gräfenberg	6 877	3 427
475		Lkr Hof		
475112		Bad Steben, M	3 675	1 703
475113		Berg	2 666	1 329
475120		Döhlau	4 100	1 996
475123	430	Feilitzsch	2 910	1 468
475127	430	Gattendorf	1 187	582
475128		Geroldsgrün	3 247	1 586
475136		Helmbrechts, St	9 708	4 675
475137	428	Issigau	1 231	603
475141		Köditz	2 789	1 381
475142		Konradsreuth	3 626	1 816
475145	431	Leupoldsgrün	1 405	676
475146	428	Lichtenberg, St	1 151	548
475154		Münchberg, St	11 720	5 609
475156		Naila, St	8 453	3 975
475158		Oberkotzau, M	5 888	2 884
475161		Regnitzlosau	2 719	1 326
475162		Rehau, St	10 316	4 973
475165	431	Schauenstein, St	2 241	1 099
475168		Schwarzenbach a.d.Saale, St	8 045	3 836
475169		Schwarzenbach a.Wald, St	5 437	2 651
475171		Selbitz, St	4 885	2 275
475174	432	Sparneck, M	1 831	888
475175		Stammbach, M	2 657	1 295
475181	430	Töpen	1 231	604
475182	430	Trogen	1 582	766
475184	432	Weißdorf	1 363	676
475189		Zell, M	2 298	1 105
		Zusammen	108 361	52 325
		Zahl der Gemeinden: 27		
		Verwaltungsgemeinschaften im Lkr Hof		
	428	Lichtenberg	2 382	1 151
	430	Feilitzsch	6 910	3 420
	431	Schauenstein	3 646	1 775
	432	Sparneck	3 194	1 564
476		Lkr Kronach		
476145		Kronach, St	18 367	8 858
476146		Küps, M	8 277	4 134

2. Einwohnerzahlen der Kreise und Gemeinden Bayerns am 30. September 2002 in regionaler Gliederung

Kreis- u.Gde- Schl.	VGem Schl	Gebiet	Einwohner	
			insge- samt	darunter männlich
476152		Ludwigsstadt, St	3 882	1 898
476183		Marktrodach, M	4 112	2 046
476154	434	Mitwitz, M	3 114	1 520
476159		Nordhalben, M	2 180	1 056
476164		Pressig, M	4 353	2 111
476166	433	Reichenbach	840	398
476171	434	Schneckenlohe	1 188	578
476175		Steinbach a.Wald	3 582	1 761
476177		Steinwiesen, M	3 949	1 994
476178		Stockheim	5 321	2 617
476179		Tettau, M	2 571	1 271
476180	433	Teuschnitz, St	2 315	1 144
476182	433	Tschirm	623	296
476184		Wallenfels, St	3 188	1 541
476185		Weißbrunn	3 215	1 614
476189		Wilhelmsthal	4 152	2 036
		Zusammen	75 229	36 873
		Zahl der Gemeinden: 18		
		Verwaltungsgemeinschaften im Lkr Kronach		
	433	Teuschnitz	3 778	1 838
	434	Mitwitz	4 302	2 098
477		Lkr Kulmbach		
477117	436	Grafengehaig, M	1 061	531
477118	437	Guttenberg	574	285
477119	439	Harsdorf	1 078	522
477121		Himmelkron	3 504	1 630
477124	438	Kasendorf, M	2 566	1 256
477127	439	Ködnitz	1 719	831
477128		Kulmbach, GKSt	28 055	13 319
477129	437	Kupferberg, St	1 121	571
477135	437	Ludwigschorgast, M	1 032	504
477136		Mainleus, M	6 851	3 432
477138	436	Marktleugast, M	3 699	1 822
477139		Marktschorgast, M	1 699	847
477142		Neudrossenfeld	3 897	1 931
477143		Neuenmarkt	3 216	1 550
477148		Presseck, M	2 243	1 077
477151	435	Rugendorf	1 072	528
477156	435	Stadtsteinach, St	3 533	1 701
477157		Thurnau, M	4 517	2 214
477158	439	Trebgast	1 735	864
477159	437	Untersteinach	1 997	979
477163		Wirsberg, M	2 053	972
477164	438	Wonsees, M	1 187	610
		Zusammen	78 409	37 976
		Zahl der Gemeinden: 22		
		Verwaltungsgemeinschaften im Lkr Kulmbach		
	435	Stadtsteinach	4 605	2 229
	436	Marktleugast	4 760	2 353

2. Einwohnerzahlen der Kreise und Gemeinden Bayerns am 30. September 2002 in regionaler Gliederung

Kreis- u.Gde- Schl.	VGem Schl	Gebiet	Einwohner	
			insge- samt	darunter männlich
	437	Untersteinach	4 724	2 339
	438	Kasendorf	3 753	1 866
	439	Trebgast	4 532	2 217
478		Lkr Lichtenfels		
478111		Altenkunstadt	5 669	2 806
478165		Bad Staffelstein, St	10 647	5 180
478116		Burgkunstadt, St	7 034	3 293
478120		Ebensfeld, M	5 735	2 891
478127	446	Hochstadt a.Main	1 739	852
478139		Lichtenfels, St	21 690	10 523
478143	441	Marktgraitz, M	1 398	672
478144	446	Marktzeuln, M	1 748	895
478145		Michelau i.OFr.	7 014	3 491
478155	441	Redwitz a.d.Rodach	3 470	1 664
478176		Weismain, St	4 943	2 513
		Zusammen	71 087	34 780
		Zahl der Gemeinden: 11		
		Verwaltungsgemeinschaften im Lkr Lichtenfels		
	441	Redwitz a.d.Rodach	4 868	2 336
	446	Hochstadt-Marktzeuln	3 487	1 747
479		Lkr Wunsiedel i.Fichtelgebirge		
479112		Arzberg, St	6 412	3 082
479111	444	Bad Alexandersbad	1 321	587
479126	442	Höchstädt i.Fichtelgebirge	1 212	584
479127	443	Hohenberg a.d.Eger, St	1 552	747
479129		Kirchenlamitz, St	4 034	1 966
479135		Marktleuthen, St	3 800	1 873
479136		Marktrechwitz, GKSt	18 557	8 703
479138	444	Nagel	2 009	983
479145		Röslau	2 537	1 216
479147	443	Schirnding, M	1 514	735
479150		Schönwald, St	3 807	1 791
479152		Selb, GKSt	17 700	8 377
479158	442	Thiersheim, M	2 158	1 073
479159	442	Thierstein, M	1 348	655
479161	444	Tröstau	2 690	1 322
479166		Weißensstadt, St	3 608	1 742
479169		Wunsiedel, St	10 377	5 013
		Zusammen	84 636	40 449
		Zahl der Gemeinden: 17		
		Verwaltungsgemeinschaften im Lkr Wunsiedel i.Fichtelgebirge		
	442	Thiersheim	4 718	2 312
	443	Schirnding	3 066	1 482
	444	Tröstau	6 020	2 892
5		Reg.Bez. Mittelfranken		
		Kreisfreie Städte		

2. Einwohnerzahlen der Kreise und Gemeinden Bayerns am 30. September 2002 in regionaler Gliederung

Kreis- u.Gde- Schl.	VGem Schl	Gebiet	Einwohner	
			insge- samt	darunter männlich
561		Ansbach	40 524	19 220
562		Erlangen	101 846	49 557
563		Fürth	111 575	53 875
564		Nürnberg	493 141	237 543
565		Schwabach	38 654	18 630
		Zusammen	785 740	378 825
571		Lkr Ansbach		
571111	501	Adelshofen	965	478
571113		Arberg, M	2 307	1 153
571114		Aurach	2 936	1 464
571115		Bechhofen, M	6 399	3 226
571122	504	Bruckberg	1 431	779
571125	502	Buch a.Wald	958	497
571127		Burgoberbach	3 270	1 639
571128	507	Burk	1 192	583
571130		Colmberg, M	2 151	1 062
571132	507	Dentlein a.Forst, M	2 503	1 248
571134	502	Diebach	1 165	601
571135		Dietenhofen, M	5 645	2 830
571136		Dinkelsbühl, GKSt	11 600	5 579
571137	502	Dombühl, M	1 709	872
571139		Dürrwangen, M	2 671	1 353
571141	509	Ehingen	2 057	1 015
571145		Feuchtwangen, St	12 161	5 994
571146		Flachslanden, M	2 505	1 252
571152	501	Gepsattel	1 822	925
571154	509	Gerolfingen	1 024	486
571155	501	Geslau	1 405	695
571165		Heilsbronn, St	9 396	4 579
571166		Herrieden, St	7 531	3 781
571169	501	Insingen	1 167	589
571170		Langfurth	2 169	1 065
571171		Lehrberg, M	3 111	1 528
571174		Leutershausen, St	5 652	2 774
571175		Lichtenau, M	3 810	1 872
571177		Merkendorf, St	2 749	1 379
571178	538	Mitteleschenbach	1 565	776
571179	508	Mönchsroth	1 646	803
571180		Neuendettelsau	7 692	3 422
571181	501	Neusitz	1 955	959
571183		Oberdachstetten	1 764	854
571188	501	Ohrenbach	662	336
571189	506	Ornbau, St	1 712	844
571190		Petersaurach	5 017	2 486
571192	509	Röckingen	757	372
571193		Rothenburg ob der Tauber, GKSt	11 584	5 486
571194	504	Rügland	1 193	604
571196		Sachsen b.Ansbach	3 316	1 655
571198	502	Schillingsfürst, St	2 844	1 378
571199		Schnelldorf	3 621	1 840

2. Einwohnerzahlen der Kreise und Gemeinden Bayerns am 30. September 2002 in regionaler Gliederung

Kreis- u.Gde- Schl.	VGem Schl	Gebiet	Einwohner	
			insge- samt	darunter männlich
571200		Schopfloch, M	2 910	1 434
571205	501	Steinsfeld	1 279	624
571208	509	Unterschwaningen	908	454
571214		Wassertrüdingen, St	6 221	3 053
571216	506	Weidenbach, M	2 101	1 108
571217	504	Weihenzell	2 795	1 424
571218	508	Weiltingen, M	1 382	703
571222	502	Wettringen	967	498
571223	507	Wieseth	1 427	720
571224	508	Wilburgstetten	2 130	1 059
571225	501	Windelsbach	1 047	535
571226		Windsbach, St	6 172	3 173
571227	509	Wittelshofen	1 307	659
571228	502	Wörnitz	1 610	812
571229	538	Wolframs-Eschenbach, St	2 897	1 449
		Zusammen	183 942	90 818
		Zahl der Gemeinden: 58		
		Verwaltungsgemeinschaften im Lkr Ansbach		
	501	Rothenburg/Tauber	10 302	5 141
	502	Schillingsfürst	9 253	4 658
	504	Weihenzell	5 419	2 807
	506	Triesdorf	3 813	1 952
	507	Dentlein a.Forst	5 122	2 551
	508	Wilburgstetten	5 158	2 565
	509	Hesselberg	6 053	2 986
	538	Wolframs-Eschenbach	4 462	2 225
572		Lkr Erlangen-Höchstadt		
572111		Adelsdorf	7 095	3 585
572114	512	Aurachtal	2 880	1 426
572115		Baiersdorf, St	6 953	3 440
572119		Bubenreuth	4 593	2 225
572120	514	Buckenhof	3 364	1 644
572121		Eckental, M	14 269	7 028
572126	510	Gremsdorf	1 513	922
572127	539	Großenseebach	2 394	1 188
572130		Hemhofen	5 261	2 567
572131		Heroldsberg, M	7 302	3 527
572132		Herzogenaurach, St	23 213	11 551
572133	539	Heßdorf	3 479	1 781
572135		Höchstadt a.d.Aisch, St	13 359	6 568
572137		Kalchreuth	3 037	1 467
572139	510	Lonnerstadt, M	1 944	974
572141	514	Marloffstein	1 605	810
572142		Möhrendorf	4 179	2 098
572143	510	Mühlhausen, M	1 666	846
572147	512	Oberreichenbach	1 200	610
572149		Röttenbach	4 689	2 346
572154	514	Spardorf	1 924	959
572158	514	Uttenreuth	4 582	2 267
572159	510	Vestenbergsreuth, M	1 618	819

2. Einwohnerzahlen der Kreise und Gemeinden Bayerns am 30. September 2002 in regionaler Gliederung

Kreis- u.Gde- Schl.	VGem Schl	Gebiet	Einwohner	
			insge- samt	darunter männlich
572160	510	Wachenroth, M	2 146	1 108
572164		Weisendorf, M	6 100	3 038
		Zusammen	130 365	64 794
		Zahl der Gemeinden: 25		
		Verwaltungsgemeinschaften im Lkr Erlangen-Höchstadt		
	510	Höchstadt a.d.Aisch	8 887	4 669
	512	Aurachtal	4 080	2 036
	514	Uttenreuth	11 475	5 680
	539	Heßdorf	5 873	2 969
573		Lkr Fürth		
573111		Ammerndorf, M	2 129	1 022
573114		Cadolzburg, M	10 069	4 923
573115		Großhabersdorf	4 160	2 063
573120		Langenzenn, St	10 690	5 204
573122		Oberasbach, St	17 055	8 178
573123	540	Obermichelbach	2 930	1 453
573124		Puschendorf	2 196	1 033
573125		Roßtal, M	9 897	4 860
573126	517	Seukendorf	3 127	1 545
573127		Stein, St	13 916	6 581
573129	540	Tuchenbach	1 172	593
573130	517	Veitsbronn	6 275	3 049
573133		Wilhermsdorf, M	4 992	2 524
573134		Zirndorf, St	25 143	12 620
		Zusammen	113 751	55 648
		Zahl der Gemeinden: 14		
		Verwaltungsgemeinschaften im Lkr Fürth		
	517	Veitsbronn	9 402	4 594
	540	Obermichelbach-Tuchen.	4 102	2 046
575		Lkr Neustadt a.d.Aisch-Bad Windsheim		
575112		Bad Windsheim, St	12 071	5 853
575113	521	Baudenbach, M	1 196	589
575115	524	Burgbernheim, St	3 067	1 522
575116		Burghaslach, M	2 479	1 249
575117	522	Dachsbach, M	1 701	865
575118	521	Diespeck	3 567	1 768
575119		Dietersheim	2 121	1 066
575121	520	Emskirchen, M	6 087	3 008
575122	519	Ergersheim	1 181	624
575124	524	Gallmersgarten	799	401
575125	522	Gerhardshofen	2 443	1 238
575127	519	Gollhofen	843	434
575128	521	Gutenstetten	1 390	702
575129	520	Hagenbüchach	1 237	626
575130	519	Hemmersheim	698	349
575133	524	Illesheim	903	448
575134	519	Ippesheim, M	1 140	584
575135		Ipsheim, M	2 187	1 101

2. Einwohnerzahlen der Kreise und Gemeinden Bayerns am 30. September 2002 in regionaler Gliederung

Kreis- u.Gde- Schl.	VGem Schl	Gebiet	Einwohner	
			insge- samt	darunter männlich
575138	518	Langenfeld	1 052	537
575143	524	Marktbergel, M	1 668	865
575144	518	Markt Bibart, M	2 014	1 007
575145		Markt Erlbach, M	5 685	2 829
575146	519	Markt Nordheim, M	1 127	565
575147	518	Markt Taschendorf, M	1 083	566
575150	521	Münchsteinach	1 482	749
575152	525	Neuhof a.d.Zenn, M	2 045	1 033
575153		Neustadt a.d.Aisch, St	12 482	6 010
575155	519	Oberickelsheim	731	370
575156		Obernzenn, M	2 714	1 334
575157	518	Oberscheinfeld, M	1 296	653
575161	518	Scheinfeld, St	4 789	2 359
575163	519	Simmershofen	1 003	519
575165	518	Sugenheim, M	2 415	1 227
575166	525	Trautskirchen	1 341	666
575167	522	Uehlfeld, M	2 877	1 461
575168	519	Uffenheim, St	6 339	3 042
575179	519	Weigenheim	1 012	524
575181	520	Wilhelmsdorf	1 322	656
		Zusammen	99 587	49 399
		Zahl der Gemeinden: 38		
		Verwaltungsgemeinschaften im Lkr Neustadt a.d.Aisch-Bad Windsheim		
	518	Scheinfeld	12 649	6 349
	519	Uffenheim	14 074	7 011
	520	Emskirchen	8 646	4 290
	521	Diespeck	7 635	3 808
	522	Uehlfeld	7 021	3 564
	524	Burgbernheim	6 437	3 236
	525	Neuhof a.d.Zenn	3 386	1 699
574		Lkr Nürnberger Land		
574111	528	Alfeld	1 174	585
574112		Altdorf b.Nürnberg, St	15 219	7 455
574117		Burgthann	11 483	5 617
574120	529	Engelthal	1 126	559
574123		Feucht, M	13 691	6 941
574128	528	Happurg	3 822	1 887
574129	527	Hartenstein	1 480	754
574131	529	Henfenfeld	1 867	919
574132		Hersbruck, St	12 431	6 058
574135		Kirchensittenbach	2 207	1 080
574138		Lauf a.d.Pegnitz, St	25 982	12 482
574139		Leinburg	6 371	3 137
574140		Neuhaus a.d.Pegnitz, M	2 975	1 498
574141		Neunkirchen a.Sand	4 727	2 317
574145	529	Offenhausen	1 625	812
574146		Ottensoos	2 033	1 019
574147		Pommelsbrunn	5 408	2 665
574150		Reichenschwand	2 296	1 128
574152		Röthenbach a.d.Pegnitz, St	12 180	5 795

2. Einwohnerzahlen der Kreise und Gemeinden Bayerns am 30. September 2002 in regionaler Gliederung

Kreis- u.Gde- Schl.	VGem Schl	Gebiet	Einwohner	
			insge- samt	darunter männlich
574154		Rückersdorf	4 445	2 121
574155		Schnaittach, M	8 225	4 053
574156		Schwaig b.Nürnberg	8 472	4 040
574157		Schwarzenbruck	8 694	4 288
574158		Simmelsdorf	3 292	1 675
574160	527	Velden, St	1 836	904
574161	527	Vorra	1 867	880
574164		Winkelhaid	3 903	1 878
		Zusammen	168 831	82 547
		Zahl der Gemeinden: 27		
		Verwaltungsgemeinschaften im Lkr Nürnberger Land		
	527	Velden	5 183	2 538
	528	Happurg	4 996	2 472
	529	Henfenfeld	4 618	2 290
576		Lkr Roth		
576111		Abenberg, St	5 607	2 721
576113		Allersberg, M	8 062	3 990
576117		Büchenbach	5 283	2 644
576121		Georgensgmünd	6 504	3 166
576122		Greiding, St	7 258	3 636
576126		Heideck, St	4 961	2 504
576127		Hilpoltstein, St	12 816	6 462
576128		Kammerstein	2 718	1 347
576137		Rednitzhembach	6 834	3 339
576141		Röttenbach	2 879	1 439
576142		Rohr	3 280	1 658
576143		Roth, St	25 026	12 302
576132		Schwanstetten, M	7 483	3 614
576147		Spalt, St	5 145	2 550
576148		Thalmässing, M	5 357	2 682
576151		Wendelstein, M	16 126	7 912
		Zusammen	125 339	61 966
		Zahl der Gemeinden: 16		
577		Lkr Weißenburg-Gunzenhausen		
577111	532	Absberg, M	1 327	609
577113	533	Alesheim	1 000	494
577115	535	Bergen	1 132	558
577120	535	Burgsalach	1 177	603
577122	533	Dittenheim	1 787	920
577125	534	Ellingen, St	3 687	1 833
577127	534	Ettenstatt	860	437
577133	536	Gnotzheim, M	884	443
577136		Gunzenhausen, St	16 569	7 874
577138	532	Haundorf	2 598	1 328
577140	536	Heidenheim, M	2 651	1 364
577141	534	Höttingen	1 251	612
577148		Langenaltheim	2 470	1 251
577149	533	Markt Berolzheim, M	1 358	655

2. Einwohnerzahlen der Kreise und Gemeinden Bayerns am 30. September 2002 in regionaler Gliederung

Kreis- u.Gde- Schl.	VGem Schl	Gebiet	Einwohner	
			insge- samt	darunter männlich
577150	533	Meinheim	893	448
577114		Muhr a.See	2 164	1 044
577151	535	Nennslingen, M	1 451	757
577158		Pappenheim, St	4 493	2 227
577159	532	Pfofeld	1 576	786
577161		Pleinfeld, M	7 485	3 688
577162		Polsingen	2 014	1 123
577163	535	Raitenbuch	1 174	618
577168		Solnhofen	1 892	940
577172	532	Theilenhofen	1 190	597
577173		Treuchtlingen, St	13 317	6 530
577177		Weißenburg i.Bay., GKSt	17 813	8 532
577179	536	Westheim	1 231	611
		Zusammen	95 444	46 882
		Zahl der Gemeinden: 27		
		Verwaltungsgemeinschaften im Lkr Weißenburg-Gunzenhausen		
	532	Gunzenhausen	6 691	3 320
	533	Altmühltal	5 038	2 517
	534	Ellingen	5 798	2 882
	535	Nennslingen	4 934	2 536
	536	Hahnenkamm	4 766	2 418
6		Reg.Bez. Unterfranken		
		Kreisfreie Städte		
661		Aschaffenburg	68 511	32 890
662		Schweinfurt	54 631	25 968
663		Würzburg	130 471	60 325
		Zusammen	253 613	119 183
671		Lkr Aschaffenburg		
671111		Alzenau i.UFr., St	19 022	9 586
671112		Bessenbach	5 874	2 906
671113	604	Blankenbach	1 632	835
671160	603	Dammbach	1 952	989
671119		Geiselbach	2 139	1 056
671120		Glattbach	3 506	1 731
671121		Goldbach, M	10 087	4 901
671122		Großostheim, M	16 256	8 098
671124		Haibach	8 402	4 063
671126	602	Heigenbrücken	2 444	1 214
671127	603	Heimbuchenthal	2 236	1 103
671128	602	Heinrichsthal	941	456
671130		Hösbach, M	13 284	6 594
671133		Johannesberg	3 812	1 883
671134		Kahl a.Main	7 175	3 536
671114		Karlstein a.Main	8 196	4 019
671135	604	Kleinkahl	1 910	949
671136		Kleinostheim	8 153	4 007
671138	604	Krombach	2 155	1 088
671139		Laufach	5 275	2 668

2. Einwohnerzahlen der Kreise und Gemeinden Bayerns am 30. September 2002 in regionaler Gliederung

Kreis- u.Gde- Schl.	VGem Schl	Gebiet	Einwohner	
			insge- samt	darunter männlich
671140		Mainaschaff	8 390	4 145
671141	603	Mespelbrunn	2 342	1 172
671143		Mömbris, M	12 339	6 137
671148		Rothenbuch	1 893	953
671150		Sailauf	3 742	1 848
671152	604	Schöllkrippen, M	3 791	1 828
671153	604	Sommerkahl	1 197	578
671155		Stockstadt a.Main	7 451	3 725
671156		Waldaschaff	4 067	1 999
671157		Weibersbrunn	2 108	1 052
671159	604	Westerngrund	1 967	1 002
671162	604	Wiesen	1 114	545
		Zusammen	174 852	86 666
		Zahl der Gemeinden: 32		
		Verwaltungsgemeinschaften im Lkr Aschaffenburg		
	602	Heigenbrücken	3 385	1 670
	603	Mespelbrunn	6 530	3 264
	604	Schöllkrippen	13 766	6 825
672		Lkr Bad Kissingen		
672111	608	Aura a.d.Saale	872	427
672112		Bad Bocklet, M	4 641	2 294
672113		Bad Brückenau, St	7 420	3 484
672114		Bad Kissingen, GKSt	21 671	9 800
672117		Burkardroth, M	7 876	3 938
672121	607	Elfershausen, M	3 039	1 507
672122	608	Euerdorf, M	1 686	834
672124	607	Fuchsstadt	1 841	939
672126	606	Geroda, M	991	488
672127		Hammelburg, St	11 919	5 901
672131	609	Maßbach, M	4 894	2 471
672134		Motten	1 929	953
672135		Münnerstadt, St	8 210	4 202
672136		Nüdlingen	4 250	2 139
672138	606	Oberleichtersbach	2 088	1 027
672139		Oberthulba, M	5 208	2 548
672140		Oerlenbach	5 254	2 560
672142	608	Ramsthal	1 191	583
672143	609	Rannungen	1 253	626
672145	606	Riedenberg	1 130	589
672149	606	Schondra, M	1 817	934
672155	608	Sulzthal, M	943	463
672157	609	Thundorf i.UFr.	1 212	585
672161		Wartmannsroth	2 326	1 170
672163		Wildflecken, M	3 539	1 708
672166		Zeitlofs, M	2 274	1 139
		Zusammen	109 474	53 309
		Zahl der Gemeinden: 26		
		Verwaltungsgemeinschaften im Lkr Bad Kissingen		
	606	Bad Brückenau	6 026	3 038

2. Einwohnerzahlen der Kreise und Gemeinden Bayerns am 30. September 2002 in regionaler Gliederung

Kreis- u.Gde- Schl.	VGem Schl	Gebiet	Einwohner	
			insge- samt	darunter männlich
	607	Elfershausen	4 880	2 446
	608	Euerdorf	4 692	2 307
	609	Maßbach	7 359	3 682
674		Lkr Haßberge		
674111	612	Aidhausen	1 941	1 002
674118	610	Breitbrunn	1 065	547
674120	612	Bundorf	975	496
674121	612	Burgpreppach, M	1 521	759
674129	610	Ebelsbach	4 060	2 006
674130	611	Ebern, St	7 516	3 739
674133		Eltmann, St	5 518	2 743
674223	612	Ermershausen	603	325
674139	613	Gädheim	1 312	654
674147		Haßfurt, St	13 504	6 616
674149	612	Hofheim i.UFr., St	5 242	2 583
674160	610	Kirchlauter	1 463	731
674163		Knetzgau	6 536	3 278
674164		Königsberg i.Bay., St	3 796	1 880
674171		Maroldsweisach, M	3 855	2 006
674159		Oberaurach	4 356	2 211
674184	611	Pfarrweisach	1 597	813
674187		Rauhenebrach	3 207	1 655
674190	611	Rentweinsdorf, M	1 579	785
674153	612	Riedbach	1 738	887
674195		Sand a.Main	3 143	1 580
674201	610	Stettfeld	1 276	649
674180	613	Theres	2 765	1 371
674210		Untermerzbach	1 852	890
674219	613	Wonfurt	1 956	987
674221		Zeil a.Main, St	6 012	2 949
		Zusammen	88 388	44 142
		Zahl der Gemeinden: 26		
		Verwaltungsgemeinschaften im Lkr Haßberge		
	610	Ebelsbach	7 864	3 933
	611	Ebern	10 692	5 337
	612	Hofheim i.UFr.	12 020	6 052
	613	Theres	6 033	3 012
675		Lkr Kitzingen		
675111	614	Abtswind, M	783	383
675112	617	Albertshofen	2 083	1 043
675113	617	Biebelried	1 171	592
675114	617	Buchbrunn	960	474
675116	614	Castell	797	402
675117		Dettelbach, St	6 803	3 350
675127		Geiselwind, M	2 389	1 202
675131	615	Großlangheim, M	1 568	781
675139	616	Iphofen, St	4 470	2 222
675141		Kitzingen, GKSt	21 464	10 121
675142	615	Kleinlangheim, M	1 649	837

2. Einwohnerzahlen der Kreise und Gemeinden Bayerns am 30. September 2002 in regionaler Gliederung

Kreis- u.Gde- Schl.	VGem Schl	Gebiet	Einwohner	
			insge- samt	darunter männlich
675144		Mainbernheim, St	2 300	1 129
675146	617	Mainstockheim	1 803	912
675147	618	Marktbreit, St	3 733	1 911
675148	616	Markt Einersheim, M	1 213	595
675149	618	Marktsteft, St	1 702	857
675150	618	Martinsheim	1 045	519
675155	619	Nordheim a.Main	1 014	523
675156	618	Obernbreit, M	1 783	860
675158		Prichsenstadt, St	3 205	1 603
675161	616	Rödelsee	1 585	766
675162	614	Rüdenhausen, M	837	406
675165		Schwarzach a.Main, M	3 567	1 957
675166	618	Segnitz	870	429
675167	618	Seinsheim, M	1 105	570
675169	619	Sommerach	1 380	683
675170	617	Sulzfeld a.Main	1 279	624
675174	619	Volkach, St	9 424	4 688
675177	615	Wiesenbronn	958	482
675178	614	Wiesentheid, M	4 746	2 444
675179	616	Willanzheim, M	1 565	820
		Zusammen	89 251	44 185
		Zahl der Gemeinden: 31		
		Verwaltungsgemeinschaften im Lkr Kitzingen		
	614	Wiesentheid	7 163	3 635
	615	Großlangheim	4 175	2 100
	616	Iphofen	8 833	4 403
	617	Kitzingen	7 296	3 645
	618	Marktbreit	10 238	5 146
	619	Volkach	11 818	5 894
677		Lkr Main-Spessart		
677114		Arnstein, St	8 409	4 209
677116	622	Aura i.Sinngrund	1 085	526
677119	621	Birkenfeld	2 178	1 096
677120	621	Bischbrunn	1 914	946
677122	622	Burgsinn, M	2 694	1 389
677125	621	Erlenbach b.Marktheidenfeld	2 386	1 190
677126	621	Esselbach	2 059	962
677127		Eußenheim	3 386	1 694
677128	622	Fellen	970	480
677129		Frammersbach, M	4 885	2 430
677131		Gemünden a.Main, St	11 556	5 616
677132	623	Gössenheim	1 288	641
677133	623	Gräfendorf	1 490	743
677135	621	Hafenlohr	1 861	947
677137	620	Hasloch	1 401	697
677142	625	Himmelstadt	1 752	869
677146	621	Karbach, M	1 367	712
677148		Karlstadt, St	15 265	7 576
677149	623	Karsbach	1 817	886
677151	620	Kreuzwertheim, M	3 894	1 936

2. Einwohnerzahlen der Kreise und Gemeinden Bayerns am 30. September 2002 in regionaler Gliederung

Kreis- u.Gde- Schl.	VGem Schl	Gebiet	Einwohner	
			insge- samt	darunter männlich
677155		Lohr a.Main, St	16 244	8 056
677157		Marktheidenfeld, St	10 996	5 360
677159	622	Mittelsinn	958	478
677164	624	Neuendorf	911	468
677165	656	Neuhütten	1 266	631
677166	624	Neustadt a.Main	1 367	629
677169	622	Obersinn, M	1 089	543
677170	656	Partenstein	2 883	1 423
677172	624	Rechtenbach	1 068	558
677175	625	Retzstadt	1 617	798
677177		Rieneck, St	2 095	1 032
677178	621	Roden	1 049	552
677181	621	Rothenfels, St	1 028	514
677182	620	Schollbrunn	896	451
677186	624	Steinfeld	2 276	1 149
677189	625	Thüngen, M	1 385	701
677154		Triefenstein, M	4 379	2 209
677193	621	Urspringen	1 337	674
677200	656	Wiesthal	1 453	715
677203	625	Zellingen, M	6 452	3 189
		Zusammen	132 406	65 675
		Zahl der Gemeinden: 40		
		Verwaltungsgemeinschaften im Lkr Main-Spessart		
	620	Kreuzwertheim	6 191	3 084
	621	Marktheidenfeld	15 179	7 593
	622	Burgsinn	6 796	3 416
	623	Gemünden a.Main	4 595	2 270
	624	Lohr a.Main	5 622	2 804
	625	Zellingen	11 206	5 557
	656	Partenstein	5 602	2 769
676		Lkr Miltenberg		
676111	632	Altenbuch	1 331	665
676112		Amorbach, St	4 224	2 020
676116	626	Bürgstadt, M	4 337	2 178
676117		Collenberg	2 626	1 315
676118		Dorfprozelten	1 951	988
676119		Eichenbühl	2 747	1 374
676121		Elsenfeld, M	8 866	4 379
676122		Erlenbach a.Main, St	10 029	4 975
676123		Eschau, M	4 070	2 067
676124		Faulbach	2 816	1 424
676125		Großheubach, M	5 149	2 520
676126		Großwallstadt	4 016	2 016
676128	630	Hausen	2 001	992
676131		Kirchzell, M	2 415	1 244
676132	627	Kleinheubach, M	3 486	1 752
676133	630	Kleinwallstadt, M	5 858	2 895
676134		Klingenberg a.Main, St	6 334	3 137
676135	627	Laudenbach	1 408	715
676136		Leidersbach	4 933	2 468

2. Einwohnerzahlen der Kreise und Gemeinden Bayerns am 30. September 2002 in regionaler Gliederung

Kreis- u.Gde- Schl.	VGem Schl	Gebiet	Einwohner	
			insge- samt	darunter männlich
676139		Miltenberg, St	9 789	4 765
676140		Mömlingen	5 051	2 529
676141	631	Mönchberg, M	2 565	1 269
676143	626	Neunkirchen	1 547	815
676144		Niedernberg	4 802	2 437
676145		Obernburg a.Main, St	8 783	4 353
676151	631	Röllbach	1 667	846
676153	627	Rüdenau	850	418
676156		Schneeberg, M	1 897	964
676158	632	Stadtprozelten, St	1 753	900
676160		Sulzbach a.Main, M	6 992	3 473
676165		Weilbach, M	2 343	1 160
676169		Wörth a.Main, St	4 955	2 436
		Zusammen	131 591	65 489
		Zahl der Gemeinden: 32		
		Verwaltungsgemeinschaften im Lkr Miltenberg		
	626	Erfstal	5 884	2 993
	627	Kleinheubach	5 744	2 885
	630	Kleinwallstadt	7 859	3 887
	631	Mönchberg	4 232	2 115
	632	Stadtprozelten	3 084	1 565
673		Lkr Rhön-Grabfeld		
673113	634	Aubstadt	781	388
673141		Bad Königshofen i.Grabfeld, St	6 963	3 451
673114		Bad Neustadt a.d.Saale, St	15 984	7 770
673116		Bastheim	2 657	1 605
673117		Bischofsheim a.d.Rhön, St	5 197	2 603
673186	635	Burglauer	1 704	868
673123	637	Fladungen, St	2 360	1 185
673126	634	Großbardorf	1 003	525
673127	640	Großeibstadt	1 227	599
673129	637	Hausen	767	406
673130	633	Hendungen	1 048	540
673131	634	Herbstadt	673	325
673133	638	Heustreu	1 334	661
673134	634	Höchheim	1 265	658
673135	635	Hohenroth	3 669	1 853
673136	638	Hollstadt	1 687	811
673142	633	Mellrichstadt, St	6 239	3 097
673146	635	Niederlauer	1 859	920
673147	637	Nordheim v.d.Rhön	1 209	587
673149		Oberelsbach, M	2 988	1 500
673151	633	Oberstreu	1 699	862
673153	639	Ostheim v.d.Rhön, St	3 723	1 862
673156	635	Rödelmaier	938	467
673160	640	Saal a.d.Saale, M	1 584	792
673161	635	Salz	2 173	1 050
673162		Sandberg	2 899	1 456
673163	635	Schönau a.d.Brend	1 404	709
673167	639	Sondheim v.d.Rhön	1 123	545

2. Einwohnerzahlen der Kreise und Gemeinden Bayerns am 30. September 2002 in regionaler Gliederung

Kreis- u.Gde- Schl.	VGem Schl	Gebiet	Einwohner	
			insge- samt	darunter männlich
673170	633	Stockheim	1 138	545
673171	635	Strahlungen	943	477
673172	634	Sulzdorf a.d.Lederhecke	1 255	663
673173	634	Sulzfeld	1 818	933
673174	634	Trappstadt, M	1 051	561
673175	638	Unsleben	963	487
673182	639	Willmars	689	345
673183	638	Wollbach	1 277	600
673184	640	Wülfershausen a.d.Saale	1 505	773
		Zusammen	86 796	43 479
		Zahl der Gemeinden: 37		
		Verwaltungsgemeinschaften im Lkr Rhön-Grabfeld		
	633	Mellrichstadt	10 124	5 044
	634	Bad Königshofen/Grabf.	7 846	4 053
	635	Bad Neustadt a.d.Saale	12 690	6 344
	637	Fladungen	4 336	2 178
	638	Heustreu	5 261	2 559
	639	Ostheim v.d.Rhön	5 535	2 752
	640	Saal a.d.Saale	4 316	2 164
678		Lkr Schweinfurt		
678115		Bergtheim	5 036	2 516
678122	642	Dingolshausen	1 240	634
678123		Dittelbrunn	7 579	3 766
678124	642	Donnersdorf	1 862	921
678128		Euerbach	3 117	1 540
678130	642	Frankenwinheim	962	486
678132		Geldersheim	2 638	1 279
678134	642	Gerolzhofen, St	6 912	3 327
678135		Gochsheim	6 631	3 210
678136		Grafenrheinfeld	3 352	1 661
678138		Grettstadt	4 201	2 114
678150		Kolitzheim	5 720	2 874
678153	642	Lülsfeld	821	400
678157	642	Michelau i.Steigerwald	1 158	573
678160		Niederwerrn	7 929	3 862
678164	642	Oberschwarzach, M	1 452	762
678168		Poppenhausen	4 143	2 050
678170		Röthlein	4 831	2 394
678174		Schonungen	8 237	4 098
678175	643	Schwanfeld	2 014	1 032
678176		Schwebheim	4 077	2 036
678178		Sennfeld	4 078	1 974
678181		Stadtlauringen, M	4 460	2 206
678183	642	Sulzheim	2 049	1 046
678186		Üchtelhausen	4 112	2 076
678190		Waigolshausen	2 937	1 499
678192		Wasserlosen	3 492	1 798
678193		Werneck, M	10 691	5 308
678196	643	Wipfeld	1 160	550

2. Einwohnerzahlen der Kreise und Gemeinden Bayerns am 30. September 2002 in regionaler Gliederung

Kreis- u.Gde- Schl.	VGem Schl	Gebiet	Einwohner	
			insge- samt	darunter männlich
		Zusammen	116 891	57 992
		Zahl der Gemeinden: 29		
		Verwaltungsgemeinschaften im Lkr Schweinfurt		
	642	Gerolzhofen	16 456	8 149
	643	Schwanfeld	3 174	1 582
679		Lkr Würzburg		
679165	651	Altertheim	2 164	1 089
679114	644	Aub, St	1 688	881
679117	645	Bergtheim	3 403	1 676
679118	654	Bieberehren	1 022	518
679122	648	Bütthard, M	1 300	648
679124	646	Eibelstadt, St	2 868	1 401
679167	647	Eisenheim, M	1 313	645
679126		Eisingen	3 588	1 815
679128	652	Erlabrunn	1 577	768
679130	647	Estenfeld	4 759	2 340
679131	646	Frickenhausen a.Main, M	1 283	639
679134		Gaukönigshofen	2 285	1 172
679135	644	Gelchsheim, M	868	449
679136		Gerbrunn	6 200	2 971
679137	650	Geroldshausen	1 213	605
679138	648	Giebelstadt, M	4 399	2 219
679141	655	Greußenheim	1 615	838
679142		Güntersleben	4 605	2 315
679143		Hausen b.Würzburg	2 269	1 154
679144	649	Helmstadt, M	2 657	1 370
679146	655	Hettstadt	3 803	1 853
679147		Höchberg, M	9 428	4 581
679149	649	Holzkirchen	954	489
679153	650	Kirchheim	2 188	1 107
679154	651	Kist	2 510	1 251
679155		Kleinrinderfeld	2 087	1 050
679156		Kürnach	4 184	2 051
679200		Leinach	3 253	1 644
679161	652	Margetshöchheim	3 290	1 594
679164		Neubrunn, M	2 385	1 183
679169	645	Oberpleichfeld	1 071	565
679170		Ochsenfurt, St	11 627	5 606
679174	647	Prosselsheim	1 178	601
679175		Randersacker, M	3 427	1 681
679176		Reichenberg, M	4 042	1 997
679177	649	Remlingen, M	1 523	765
679179	654	Riedenheim	802	435
679180		Rimpar, M	7 802	3 847
679182	654	Röttingen, St	1 732	871
679185		Rottendorf	5 090	2 470
679187	646	Sommerhausen, M	1 650	788
679188	644	Sonderhofen	864	448
679192	654	Tauberrettersheim	837	409
679193		Theilheim	2 319	1 142

2. Einwohnerzahlen der Kreise und Gemeinden Bayerns am 30. September 2002 in regionaler Gliederung

Kreis- u.Gde- Schl.	VGem Schl	Gebiet	Einwohner	
			insge- samt	darunter männlich
679194		Thüngersheim	2 736	1 368
679196	649	Uettingen	1 886	942
679201		Unterpleichfeld	2 779	1 362
679202		Veitshöchheim	10 048	4 947
679204		Waldbrunn	2 565	1 276
679205		Waldbüttelbrunn	4 908	2 450
679206	646	Winterhausen, M	1 563	779
679209		Zell a.Main, M	4 034	1 927
		Zusammen	159 641	78 992
		Zahl der Gemeinden: 52		
		Verwaltungsgemeinschaften im Lkr Würzburg		
	644	Aub	3 420	1 778
	645	Bergtheim	4 474	2 241
	646	Eibelstadt	7 364	3 607
	647	Estenfeld	7 250	3 586
	648	Giebelstadt	5 699	2 867
	649	Helmstadt	7 020	3 566
	650	Kirchheim	3 401	1 712
	651	Kist	4 674	2 340
	652	Margetshöchheim	4 867	2 362
	654	Röttingen	4 393	2 233
	655	Hettstadt	5 418	2 691
7		Reg.Bez. Schwaben		
		Kreisfreie Städte		
761		Augsburg	259 009	124 377
762		Kaufbeuren	42 536	20 134
763		Kempten (Allgäu)	61 618	29 251
764		Memmingen	41 223	19 839
		Zusammen	404 386	193 601
771		Lkr Aichach-Friedberg		
771111	704	Adelzhausen	1 483	763
771112		Affing	5 120	2 585
771113		Aichach, St	20 524	9 968
771114	701	Aindling, M	4 302	2 210
771176	771	Baar (Schwaben)	1 177	586
771122	704	Dasing	5 205	2 637
771129	704	Eurasburg	1 596	796
771130		Friedberg, St	29 270	14 341
771140		Hollenbach	2 373	1 203
771141		Inchenhofen, M	2 367	1 188
771142		Kissing	10 796	5 408
771144	703	Kühbach, M	3 932	1 940
771145		Merching	3 034	1 481
771146	705	Mering, M	12 230	6 032
771149	704	Obergriesbach	1 948	991
771155	701	Petersdorf	1 717	853
771156	771	Pöttmes, M	6 261	3 128
771158		Rehling	2 334	1 191

2. Einwohnerzahlen der Kreise und Gemeinden Bayerns am 30. September 2002 in regionaler Gliederung

Kreis- u. Gde- Schl.	VGem Schl	Gebiet	Einwohner	
			insge- samt	darunter männlich
771160		Ried	2 898	1 462
771162	703	Schiltberg	1 767	895
771163	705	Schmiechen	1 139	578
771165	704	Sielenbach	1 485	768
771168	705	Steindorf	927	471
771169	701	Todtenweis	1 372	674
		Zusammen	125 257	62 149
		Zahl der Gemeinden: 24		
		Verwaltungsgemeinschaften im Lkr Aichach-Friedberg		
	701	Aindling	7 391	3 737
	703	Kühbach	5 699	2 835
	704	Dasing	11 717	5 955
	705	Mering	14 296	7 081
	771	Pöttmes	7 438	3 714
772		Lkr Augsburg		
772111		Adelsried	2 254	1 088
772114	706	Allmannshofen	841	427
772115		Altenmünster	3 869	1 932
772117		Aystetten	3 052	1 452
772121		Biberbach, M	3 498	1 741
772125		Bobingen, St	16 523	8 049
772126	707	Bonstetten	1 150	565
772130		Diedorf, M	10 188	4 923
772131		Dinkelscherben, M	6 797	3 402
772134	706	Ehingen	981	498
772136	706	Ellgau	976	510
772137	707	Emersacker	1 389	710
772141		Fischach, M	4 690	2 321
772145		Gablingen	4 714	2 415
772147		Gersthofen, St	20 048	9 748
772148	708	Gessertshausen	4 309	2 118
772149		Graben	3 162	1 584
772151	710	Großaitingen	4 688	2 318
772156	707	Heretsried	1 044	525
772157	712	Hiltensfingen	1 518	745
772159		Horgau	2 491	1 282
772160	710	Kleinaitingen	1 573	1 031
772162	711	Klosterlechfeld	2 394	1 094
772163		Königsbrunn, St	27 207	13 415
772166	706	Kühlenthal	774	405
772167		Kutzenhausen	2 494	1 219
772168	709	Langenneufnach	1 664	843
772170	712	Langerringen	3 777	1 861
772171		Langweid a. Lech	7 349	3 666
772177		Meitingen, M	11 047	5 421
772178	709	Mickhausen	1 290	646
772179	709	Mittelseufnach	1 078	543
772184		Neusäß, St	21 896	10 534
772185	706	Nordendorf	2 250	1 102
772186	710	Oberottmarshausen	1 549	755

2. Einwohnerzahlen der Kreise und Gemeinden Bayerns am 30. September 2002 in regionaler Gliederung

Kreis- u.Gde- Schl.	VGem Schl	Gebiet	Einwohner	
			insge- samt	darunter männlich
772197	709	Scherstetten	1 002	494
772200		Schwabmünchen, St	12 894	6 273
772202		Stadtbergen, M	14 758	7 017
772207		Thierhaupten, M	3 749	1 914
772209	711	Untermeitingen	6 349	3 117
772211	708	Ustersbach	1 191	565
772214	709	Walkertshofen	1 145	556
772215		Wehringen	2 870	1 475
772216	707	Welden, M	3 576	1 757
772217	706	Westendorf	1 453	737
772223		Zusmarshausen, M	6 142	3 108
		Zusammen	239 653	117 901
		Zahl der Gemeinden: 46		
		Verwaltungsgemeinschaften im Lkr Augsburg		
	706	Nordendorf	7 275	3 679
	707	Welden	7 159	3 557
	708	Gessertshausen	5 500	2 683
	709	Stauden	6 179	3 082
	710	Großaitingen	7 810	4 104
	711	Lechfeld	8 743	4 211
	712	Langerringen	5 295	2 606
773		Lkr Dillingen a.d.Donau		
773111	719	Aislingen, M	1 378	711
773112	714	Bachhagel	2 380	1 189
773113	713	Bächingen a.d.Brenz	1 287	646
773116	718	Binswangen	1 312	673
773117		Bissingen, M	3 644	1 836
773119	716	Blindheim	1 693	865
773122		Buttenwiesen	5 654	2 905
773125		Dillingen a.d.Donau, GKSt	18 585	9 052
773150	716	Finningen	1 627	834
773133	719	Glött	1 113	517
773136	713	Gundelfingen a.d.Donau, St	7 893	3 876
773137	713	Haunsheim	1 611	804
773139	716	Höchstädt a.d.Donau, St	6 709	3 277
773140	719	Holzheim	3 772	1 926
773143	718	Laugna	1 549	797
773144		Lauingen (Donau), St	10 984	5 139
773146	716	Lutzingen	983	499
773153	713	Medlingen	977	508
773147	715	Mödingen	1 372	673
773164	716	Schwenningen	1 455	736
773170	714	Syrgenstein	3 560	1 760
773179	718	Villenbach	1 231	620
773182	718	Wertingen, St	8 680	4 322
773183	715	Wittislingen, M	2 431	1 185
773186	715	Ziertheim	1 044	509
773187	714	Zöschingen	745	361
773188	718	Zusamaltheim	1 288	659

2. Einwohnerzahlen der Kreise und Gemeinden Bayerns am 30. September 2002 in regionaler Gliederung

Kreis- u.Gde- Schl.	VGem Schl	Gebiet	Einwohner	
			insge- samt	darunter männlich
		Zusammen	94 957	46 879
		Zahl der Gemeinden: 27		
		Verwaltungsgemeinschaften im Lkr Dillingen a.d.Donau		
	713	Gundelfingen a.d.Donau	11 768	5 834
	714	Syrgenstein	6 685	3 310
	715	Wittislingen	4 847	2 367
	716	Höchstädt a.d.Donau	12 467	6 211
	718	Wertingen	14 060	7 071
	719	Holzheim	6 263	3 154
779		Lkr Donau-Ries		
779111	722	Alerheim	1 684	871
779112	722	Amerdingen	857	422
779115		Asbach-Bäumenheim	4 199	2 098
779117	721	Auhausen	1 108	567
779126	724	Buchdorf	1 530	799
779129	724	Daiting	778	408
779130	722	Deiningen	1 952	960
779131		Donauwörth, GKSt	18 145	8 839
779136	722	Ederheim	1 139	577
779138	721	Ehingen a.Ries	825	416
779146	722	Forheim	589	299
779147		Fremdingen	2 261	1 114
779148	723	Fünfstetten	1 385	685
779149	725	Genderkingen	1 181	619
779154	721	Hainsfarth	1 471	731
779155		Harburg (Schwaben), St	5 739	2 877
779162	722	Hohenaltheim	620	316
779163	725	Holzheim	1 174	616
779167	723	Huisheim	1 658	852
779169		Kaisheim, M	4 208	2 527
779176	720	Maihingen	1 244	633
779177	720	Marktoffingen	1 391	709
779178		Marxheim	2 639	1 404
779180	721	Megesheim	901	443
779181		Mertingen	3 658	1 837
779184	722	Mönchsdeggingen	1 495	760
779185		Möttingen	2 448	1 232
779186	724	Monheim, St	4 916	2 476
779187	725	Münster	1 035	523
779188	721	Munningen	1 824	937
779192	725	Niederschönenfeld	1 357	760
779194		Nördlingen, GKSt	19 671	9 490
779196		Oberndorf a.Lech	2 354	1 182
779197	721	Oettingen i.Bay., St	5 412	2 639
779198	723	Otting	785	379
779201	725	Rain, St	8 382	4 107
779203	722	Reimlingen	1 332	685
779206	724	Rögling	693	349
779217	724	Tagmersheim	1 066	541
779218		Tapfheim	4 057	2 032

2. Einwohnerzahlen der Kreise und Gemeinden Bayerns am 30. September 2002 in regionaler Gliederung

Kreis- u.Gde- Schl.	VGem Schl	Gebiet	Einwohner	
			insge- samt	darunter männlich
779224	720	Wallerstein, M	3 371	1 634
779226	722	Wechingen	1 409	719
779228	723	Wemding, St	5 706	2 805
779231	723	Wolferstadt	1 132	580
		Zusammen	130 781	65 449
		Zahl der Gemeinden: 44		
		Verwaltungsgemeinschaften im Lkr Donau-Ries		
	720	Wallerstein	6 006	2 976
	721	Oettingen i.Bay.	11 541	5 733
	722	Ries	11 077	5 609
	723	Wemding	10 666	5 301
	724	Monheim	8 983	4 573
	725	Rain	13 129	6 625
774		Lkr Günzburg		
774166	733	Aichen	1 189	605
774111	731	Aletshausen	1 176	598
774115	732	Balzhausen	1 198	602
774119		Bibertal	4 763	2 379
774117	731	Breitenthal	1 256	610
774118	729	Bubesheim	1 389	689
774121		Burgau, St	9 596	4 693
774122		Burtenbach, M	3 338	1 621
774124	731	Deisenhausen	1 525	755
774127	728	Dürrlainingen	1 737	987
774129	731	Ebershausen	618	319
774133	730	Ellzee	1 164	566
774135		Günzburg, GKSt	19 726	9 621
774136	727	Gundremmingen	1 489	810
774140	728	Haldenwang	1 820	906
774143	730	Ichenhausen, St	8 444	4 194
774144		Jettingen-Scheppach, M	6 817	3 416
774145		Kammeltal	3 364	1 661
774148	729	Kötz	3 241	1 622
774150		Krumbach (Schwaben), St	12 546	6 073
774151	728	Landensberg	694	339
774155		Leipheim, St	6 691	3 341
774160	732	Münsterhausen, M	2 087	1 063
774162		Neuburg a.d.Kammel, M	3 072	1 546
774171	727	Offingen, M	4 100	2 081
774174	727	Rettenbach	1 622	839
774178	728	Röfingen	1 182	607
774185	732	Thannhausen, St	6 339	3 069
774116		Ursberg	3 523	1 673
774191	730	Waldstetten, M	1 182	623
774192	731	Waltenhausen	709	372
774189	731	Wiesenbach	949	479
774196	728	Winterbach	810	399
774198	733	Ziemetshausen, M	3 113	1 575
		Zusammen	122 469	60 733

2. Einwohnerzahlen der Kreise und Gemeinden Bayerns am 30. September 2002 in regionaler Gliederung

Kreis- u.Gde- Schl.	VGem Schl	Gebiet	Einwohner	
			insge- samt	darunter männlich
		Zahl der Gemeinden: 34		
		Verwaltungsgemeinschaften im Lkr Günzburg		
	727	Offingen	7 211	3 730
	728	Haldenwang	6 243	3 238
	729	Kötz	4 630	2 311
	730	Ichenhausen	10 790	5 383
	731	Krumbach (Schwaben)	6 233	3 133
	732	Thannhausen	9 624	4 734
	733	Ziemetshausen	4 302	2 180
776		Lkr Lindau (Bodensee)		
776111		Bodolz	3 058	1 446
776112	737	Gestratz	1 181	597
776113	737	Grünenbach	1 323	660
776114		Heimenkirch, M	3 653	1 800
776131		Hergatz	2 265	1 131
776115	735	Hergensweiler	1 712	836
776116		Lindau (Bodensee), GKSt	24 178	11 393
776117		Lindenberg i.Allgäu, St	11 557	5 497
776118	737	Maierhöfen	1 536	783
776120		Nonnenhorn	1 514	713
776121	738	Oberreute	1 481	736
776122		Opfenbach	2 248	1 161
776124	737	Röthenbach (Allgäu)	1 738	874
776125		Scheidegg, M	4 175	1 985
776126	735	Sigmarszell	2 619	1 329
776127	738	Stiefenhofen	1 727	845
776128		Wasserburg (Bodensee)	3 149	1 501
776129		Weiler-Simmerberg, M	6 527	3 213
776130	735	Weißensberg	2 596	1 316
		Zusammen	78 237	37 816
		Zahl der Gemeinden: 19		
		Verwaltungsgemeinschaften im Lkr Lindau (Bodensee)		
	735	Sigmarszell	6 927	3 481
	737	Röthenbach (Allgäu)	5 778	2 914
	738	Stiefenhofen	3 208	1 581
775		Lkr Neu-Ulm		
775111	740	Altenstadt, M	4 687	2 382
775115		Bellenberg	4 585	2 271
775118	741	Buch, M	3 624	1 780
775139		Elchingen	9 294	4 574
775126	739	Holzheim	1 717	857
775129		Illertissen, St	16 000	7 886
775132	740	Kellmünz a.d.Iller, M	1 367	673
775134		Nersingen	9 028	4 471
775135		Neu-Ulm, GKSt	50 946	25 096
775141	741	Oberroth	849	432
775142	740	Osterberg	824	395
775143	739	Pfaffenhofen a.d.Roth, M	7 105	3 610

2. Einwohnerzahlen der Kreise und Gemeinden Bayerns am 30. September 2002 in regionaler Gliederung

Kreis- u.Gde- Schl.	VGem Schl	Gebiet	Einwohner	
			insge- samt	darunter männlich
775149		Roggenburg	2 662	1 372
775152		Senden, St	22 046	10 921
775161	741	Unterroth	934	494
775162		Vöhringen, St	13 115	6 401
775164		Weißenhorn, St	13 105	6 475
		Zusammen	161 888	80 090
		Zahl der Gemeinden: 17		
		Verwaltungsgemeinschaften im Lkr Neu-Ulm		
	739	Pfaffenhofen a.d.Roth	8 822	4 467
	740	Altenstadt	6 878	3 450
	741	Buch	5 407	2 706
780		Lkr Oberallgäu		
780112		Altusried, M	9 886	4 887
780123		Bad Hindelang, M	4 786	2 274
780113	742	Balderschwang	209	113
780114		Betzigau	2 769	1 382
780115		Blaichach	5 571	2 756
780116	742	Bolsterlang	1 013	502
780117		Buchenberg, M	3 962	1 980
780118		Burgberg i.Allgäu	3 269	1 568
780119		Dietmannsried, M	7 638	3 756
780120		Durach	6 402	3 147
780121	742	Fischen i.Allgäu	2 904	1 373
780122		Haldenwang	3 640	1 809
780124		Immenstadt i.Allgäu, St	14 206	6 755
780125		Lauben	3 190	1 556
780127	745	Missen-Wilhams	1 379	697
780131	742	Obermaiselstein	899	475
780132		Oberstaufen, M	7 163	3 317
780133		Oberstdorf, M	10 055	4 603
780134	742	Ofterschwang	1 896	925
780128		Oy-Mittelberg	4 409	2 136
780137		Rettenberg	4 045	2 034
780139		Sonthofen, St	21 434	10 160
780140		Sulzberg, M	4 525	2 298
780143		Waltenhofen	8 962	4 433
780144	745	Weitnau, M	5 285	2 626
780145		Wertach, M	2 358	1 163
780146		Wiggensbach, M	4 650	2 280
780147		Wildpoldsried	2 470	1 232
		Zusammen	148 975	72 237
		Zahl der Gemeinden: 28		
		Verwaltungsgemeinschaften im Lkr Oberallgäu		
	742	Hörnergruppe	6 921	3 388
	745	Weitnau	6 664	3 323
777		Lkr Ostallgäu		
777111	752	Aitrang	1 958	1 004
777114	753	Baisweil	1 333	670

2. Einwohnerzahlen der Kreise und Gemeinden Bayerns am 30. September 2002 in regionaler Gliederung

Kreis- u.Gde- Schl.	VGem Schl	Gebiet	Einwohner	
			insge- samt	darunter männlich
777118	752	Bidingen	1 680	861
777112	752	Biessenhofen	4 061	2 034
777121	748	Buchloe, St	11 573	5 627
777124	753	Eggenthal	1 287	673
777125	756	Eisenberg	1 234	621
777128	753	Friesenried	1 536	773
777129		Füssen, St	13 936	6 534
777130		Germaringen	3 751	1 871
777131	755	Görisried	1 214	626
777138	754	Günzach	1 492	747
777173		Halblech	3 569	1 743
777135	756	Hopferau	1 094	560
777139	749	Irsee, M	1 333	625
777140	748	Jengen	2 388	1 220
777141	751	Kaltental, M	1 614	800
777144	755	Kraftisried	763	391
777145	748	Lamerdingen	1 802	923
777147		Lechbruck am See	2 493	1 180
777149	756	Lengenwang	1 345	696
777151		Marktoberdorf, St	18 441	9 006
777152		Mauerstetten	2 872	1 437
777153		Nesselwang, M	3 540	1 659
777154	754	Obergünzburg, M	6 385	3 170
777155	751	Oberostendorf	1 278	651
777157	751	Osterzell	665	343
777158	749	Pforzen	2 028	1 002
777159		Pfronten	7 641	3 658
777183	772	Rettenbach a.Auerberg	743	389
777164	749	Rieden	1 374	694
777163	770	Rieden am Forggensee	1 198	592
777165		Ronsberg, M	1 687	877
777166	770	Roßhaupten	2 153	1 058
777167	752	Ruderatshofen	1 718	834
777168	756	Rückholz	813	417
777169		Schwangau	3 450	1 669
777170	756	Seeg	2 833	1 373
777171	772	Stötten a.Auerberg	1 877	925
777172	751	Stöttwang	1 825	931
777175	755	Unterthingau, M	2 672	1 355
777176	754	Untrasried	1 482	785
777177	748	Waal, M	2 144	1 079
777179	756	Wald	1 021	521
777182	751	Westendorf	1 841	941
		Zusammen	133 137	65 545
		Zahl der Gemeinden: 45		
		Verwaltungsgemeinschaften im Lkr Ostallgäu		
	748	Buchloe	17 907	8 849
	749	Pforzen	4 735	2 321
	751	Westendorf	7 223	3 666
	752	Biessenhofen	9 417	4 733
	753	Eggenthal	4 156	2 116

2. Einwohnerzahlen der Kreise und Gemeinden Bayerns am 30. September 2002 in regionaler Gliederung

Kreis- u. Gde- Schl.	VGem Schl	Gebiet	Einwohner	
			insge- samt	darunter männlich
	754	Obergünzburg	9 359	4 702
	755	Unterthingau	4 649	2 372
	756	Seeg	8 340	4 188
	770	Roßhaupten	3 351	1 650
	772	Stötten a.Auerberg	2 620	1 314
778		Lkr Unterallgäu		
778111	764	Amberg	1 295	641
778113	766	Apfeltrach	953	481
778115	758	Babenhausen, M	5 306	2 640
778144	768	Bad Grönenbach, M	5 143	2 441
778116		Bad Wörishofen, St	13 791	6 137
778118	765	Benningen	2 121	1 067
778119	757	Böhen	705	385
778120	761	Boos	1 931	947
778121	759	Breitenbrunn	2 315	1 194
778123		Buxheim	3 007	1 470
778127	766	Dirlewang, M	2 147	1 064
778130	758	Egg a.d.Günz	1 121	551
778134	760	Eppishausen	1 901	970
778136	762	Erkheim, M	2 937	1 470
778137		Ettringen	3 400	1 734
778139	761	Fellheim	1 206	583
778149	757	Hawangen	1 253	635
778150	761	Heimertingen	1 673	812
778151	765	Holzgünz	1 094	528
778180	762	Kammlach	1 778	899
778221	758	Kettershausen	1 788	928
778157	758	Kirchhaslach	1 296	671
778158	760	Kirchheim i.Schw., M	2 559	1 252
778161	767	Kronburg	1 704	841
778162	765	Lachen	1 356	683
778163	762	Lauben	1 331	692
778164	767	Lautrach	1 209	527
778165	767	Legau, M	3 077	1 509
778168		Markt Rettenbach, M	3 677	1 843
778169		Markt Wald, M	2 333	1 188
778171	765	Memmingerberg	2 596	1 264
778173		Mindelheim, St	14 128	6 873
778177	761	Niederrieden	1 230	619
778183	759	Oberrieden	1 237	641
778184	758	Oberschönegg	963	499
778186	757	Ottobeuren, M	8 049	3 935
778187	759	Pfaffenhausen, M	2 348	1 180
778188	761	Pleß	841	422
778209	764	Rammingen	1 363	680
778190	759	Salgen	1 462	758
778196		Sontheim	2 481	1 255
778199	766	Stetten	1 375	687
778202	765	Trunkelsberg	1 816	912
778203	764	Türkheim, M	6 693	3 309

2. Einwohnerzahlen der Kreise und Gemeinden Bayerns am 30. September 2002 in regionaler Gliederung

Kreis- u.Gde- Schl.	VGem Schl	Gebiet	Einwohner	
			insge- samt	darunter männlich
778204		Tussenhausen, M	2 899	1 492
778205	765	Ungerhausen	1 064	541
778207	766	Unteregg	1 371	709
778214	762	Westerheim	2 055	1 041
778216	764	Wiedergeltingen	1 351	669
778217	758	Winterrieden	879	451
778218	768	Wolfertschwenden	1 826	892
778219	768	Woringen	1 783	891
		Zusammen	135 217	66 503
		Zahl der Gemeinden: 52		
		Verwaltungsgemeinschaften im Lkr Unterallgäu		
	757	Ottobeuren	10 007	4 955
	758	Babenhausen	11 353	5 740
	759	Pfaffenhausen	7 362	3 773
	760	Kirchheim i.Schw.	4 460	2 222
	761	Boos	6 881	3 383
	762	Erkheim	8 101	4 102
	764	Türkheim	10 702	5 299
	765	Memmingerberg	10 047	4 995
	766	Dirlewang	5 846	2 941
	767	Illerwinkel	5 990	2 877
	768	Bad Grönenbach	8 752	4 224

3. Einwohnerzahlen der Gemeinden Bayerns am 30. September 2002 in alphabetischer Gliederung

Gemeinde- schlüssel	Gemeinde / Kreis	Regierungs- bezirk	Ein- wohner
A			
576111	Abenberg, St / Roth	MFr.	5 607
273111	Abensberg, St / Kelheim	NB	12 293
577111	Absberg, M / Weißenburg-Gunzenhausen	MFr.	1 327
675111	Abtswind, M / Kitzingen	UFr.	783
276111	Achslach / Regen	NB	1 100
176111	Adelschlag / Eichstätt	OB	2 660
572111	Adelsdorf / Erlangen-Höchstadt	MFr.	7 095
179111	Adelshofen / Fürstenfeldbruck	OB	1 498
571111	Adelshofen / Ansbach	MFr.	965
772111	Adelsried / Augsburg	Schw.	2 254
771111	Adelzhausen / Aichach-Friedberg	Schw.	1 483
274111	Adlkofen / Landshut	NB	3 913
771112	Affing / Aichach-Friedberg	Schw.	5 120
274112	Aham / Landshut	NB	1 952
278112	Aholfing / Straubing-Bogen	NB	1 604
271111	Aholming / Deggendorf	NB	2 233
473112	Ahorn / Coburg	OFr.	4 539
472111	Ahorntal / Bayreuth	OFr.	2 267
275111	Aicha vorm Wald / Passau	NB	2 410
771113	Aichach, St / Aichach-Friedberg	Schw.	20 524
774166	Aichen / Günzburg	Schw.	1 189
275112	Aidenbach, M / Passau	NB	3 093
674111	Aidhausen / Haßberge	UFr.	1 941
273113	Aiglsbach / Kelheim	NB	1 623
771114	Aindling, M / Aichach-Friedberg	Schw.	4 302
172111	Ainring / Berchtesgadener Land	OB	9 824
773111	Aislingen, M / Dillingen a.d.Donau	Schw.	1 378
278113	Aiterhofen / Straubing-Bogen	NB	3 315
777111	Aitrang / Ostallgäu	Schw.	1 958
187186	Albaching / Rosenheim	OB	1 485
675112	Albertshofen / Kitzingen	UFr.	2 083
275114	Aldersbach / Passau	NB	4 187
779111	Alerheim / Donau-Ries	Schw.	1 684
577113	Alesheim / Weißenburg-Gunzenhausen	MFr.	1 000
774111	Aletshausen / Günzburg	Schw.	1 176
574111	Alfeld / Nürnberger Land	MFr.	1 174
576113	Allersberg, M / Roth	MFr.	8 062
178113	Allershausen / Freising	OB	4 726
179113	Alling / Fürstenfeldbruck	OB	3 256
772114	Allmannshofen / Augsburg	Schw.	841
274113	Altdorf / Landshut	NB	11 408
574112	Altdorf b.Nürnberg, St / Nürnberger Land	MFr.	15 219
375113	Alteglofsheim / Regensburg	OPf.	3 235
676111	Altenbuch / Miltenberg	UFr.	1 331
376112	Altendorf / Schwandorf	OPf.	966
471111	Altendorf / Bamberg	OFr.	2 050
478111	Altenkunstadt / Lichtenfels	OFr.	5 669
189111	Altenmarkt a.d.Alz / Traunstein	OB	4 139
772115	Altenmünster / Augsburg	Schw.	3 869
190111	Altenstadt / Weilheim-Schongau	OB	3 265

3. Einwohnerzahlen der Gemeinden Bayerns am 30. September 2002 in alphabetischer Gliederung

Gemeinde- schlüssel	Gemeinde / Kreis	Regierungs- bezirk	Ein- wohner
374111	Altenstadt a.d.Waldnaab / Neustadt a.d.Waldnaab	OPf.	5 151
775111	Altenstadt, M / Neu-Ulm	Schw.	4 687
375114	Altenthann / Regensburg	OPf.	1 584
679165	Altertheim / Würzburg	UFr.	2 164
274114	Altfraunhofen / Landshut	NB	1 938
179114	Althegeenberg / Fürstenfeldbruck	OB	1 806
176112	Altmannstein, M / Eichstätt	OB	7 058
174111	Altomünster, M / Dachau	OB	6 983
171111	Altötting, St / Altötting	OB	12 910
780112	Altusried, M / Oberallgäu	Schw.	9 886
671111	Alzenau i.UFr., St / Aschaffenburg	UFr.	19 022
778111	Amberg / Unterallgäu	Schw.	1 295
361000	Amberg / Kreisfreie Stadt	OPf.	44 324
187113	Amerang / Rosenheim	OB	3 550
779112	Amerdingen / Donau-Ries	Schw.	857
573111	Ammerndorf, M / Fürth	MFr.	2 129
371111	Ammerthal / Amberg-Sulzbach	OPf.	2 009
676112	Amorbach, St / Miltenberg	UFr.	4 224
183112	Ampfing / Mühldorf a.Inn	OB	6 100
188117	Andechs / Starnberg	OB	3 156
172112	Anger / Berchtesgadener Land	OB	4 338
561000	Ansbach / Kreisfreie Stadt	MFr.	40 524
190113	Antdorf / Weilheim-Schongau	OB	1 100
175111	Anzing / Ebersberg	OB	3 567
181111	Apfeldorf / Landsberg am Lech	OB	1 069
778113	Apfeltrach / Unterallgäu	Schw.	953
571113	Arberg, M / Ansbach	MFr.	2 307
185113	Aresing / Neuburg-Schrobenhausen	OB	2 737
276113	Arnbruck / Regen	NB	2 048
372112	Arnschwang / Cham	OPf.	2 077
677114	Arnstein, St / Main-Spessart	UFr.	8 409
277111	Arnstorf, M / Rottal-Inn	NB	6 536
372113	Arrach / Cham	OPf.	2 782
479112	Arzberg, St / Wunsiedel i.Fichtelgebirge	OFR.	6 412
779115	Asbach-Bäumenheim / Donau-Ries	Schw.	4 199
278116	Ascha / Straubing-Bogen	NB	1 488
661000	Aschaffenburg / Kreisfreie Stadt	UFr.	68 511
183113	Aschau a.Inn / Mühldorf a.Inn	OB	2 956
187114	Aschau i.Chiemgau / Rosenheim	OB	5 393
184112	Aschheim / München	OB	6 405
175112	Aßling / Ebersberg	OB	4 238
273115	Attenhofen / Kelheim	NB	1 371
178115	Attenkirchen / Freising	OB	2 512
278117	Atting / Straubing-Bogen	NB	1 641
178116	Au i.d.Hallertau, M / Freising	OB	5 386
679114	Aub, St / Würzburg	UFr.	1 688
673113	Aubstadt / Rhön-Grabfeld	UFr.	781
271113	Auerbach / Deggendorf	NB	2 161
371113	Auerbach i.d.OPf., St / Amberg-Sulzbach	OPf.	9 298
375115	Aufhausen / Regensburg	OPf.	1 725
472115	Aufseß / Bayreuth	OFR.	1 377
761000	Augsburg / Kreisfreie Stadt	Schw.	259 009

3. Einwohnerzahlen der Gemeinden Bayerns am 30. September 2002 in alphabetischer Gliederung

Gemeinde- schlüssel	Gemeinde / Kreis	Regierungs- bezirk	Ein- wohner
779117	Auhausen / Donau-Ries	Schw.	1 108
672111	Aura a.d.Saale / Bad Kissingen	UFr.	872
677116	Aura i.Sinnggrund / Main-Spessart	UFr.	1 085
571114	Aurach / Ansbach	MFr.	2 936
572114	Aurachtal / Erlangen-Höchstadt	MFr.	2 880
271114	Außernzell / Deggendorf	NB	1 444
184137	Aying / München	OB	4 012
772117	Aystetten / Augsburg	Schw.	3 052
B			
771176	Baar (Schwaben) / Aichach-Friedberg	Schw.	1 177
186113	Baar-Ebenhausen / Pfaffenhofen a.d.Ilm	OB	4 771
778115	Babenhausen, M / Unterallgäu	Schw.	5 306
187116	Babensham / Rosenheim	OB	2 802
375116	Bach a.d.Donau / Regensburg	OPf.	1 773
773112	Bachhagel / Dillingen a.d.Donau	Schw.	2 380
773113	Bächingen a.d.Brenz / Dillingen a.d.Donau	Schw.	1 287
273116	Bad Abbach, M / Kelheim	NB	10 464
187117	Bad Aibling, St / Rosenheim	OB	17 155
479111	Bad Alexandersbad / Wunsiedel i.Fichtelgebirge	OFr.	1 321
180113	Bad Bayersoien / Garmisch-Partenkirchen	OB	1 179
472116	Bad Berneck i.Fichtelgebirge, St / Bayreuth	OFr.	4 760
277113	Bad Birnbach, M / Rottal-Inn	NB	5 561
672112	Bad Bocklet, M / Bad Kissingen	UFr.	4 641
672113	Bad Brückenau, St / Bad Kissingen	UFr.	7 420
187128	Bad Endorf, M / Rosenheim	OB	7 508
187129	Bad Feilnbach / Rosenheim	OB	7 180
275116	Bad Füssing / Passau	NB	6 556
275124	Bad Griesbach i.Rottal, St / Passau	NB	8 453
778144	Bad Grönenbach, M / Unterallgäu	Schw.	5 143
173111	Bad Heilbrunn / Bad Tölz-Wolfratshausen	OB	3 604
780123	Bad Hindelang, M / Oberallgäu	Schw.	4 786
672114	Bad Kissingen, GKSt / Bad Kissingen	UFr.	21 671
180112	Bad Kohlgrub / Garmisch-Partenkirchen	OB	2 396
673141	Bad Königshofen i.Grabfeld, St / Rhön-Grabfeld	UFr.	6 963
673114	Bad Neustadt a.d.Saale, St / Rhön-Grabfeld	UFr.	15 984
172114	Bad Reichenhall, GKSt / Berchtesgadener Land	OB	16 556
473158	Bad Rodach, St / Coburg	OFr.	6 579
478165	Bad Staffelstein, St / Lichtenfels	OFr.	10 647
475112	Bad Steben, M / Hof	OFr.	3 675
173112	Bad Tölz, St / Bad Tölz-Wolfratshausen	OB	17 072
182111	Bad Wiessee / Miesbach	OB	4 270
575112	Bad Windsheim, St / Neustadt a.d.Aisch-Bad Windsheim	MFr.	12 071
778116	Bad Wörishofen, St / Unterallgäu	Schw.	13 791
274118	Baierbach / Landshut	NB	759
184113	Baierbrunn / München	OB	2 753
175113	Baiern / Ebersberg	OB	1 443
572115	Baiersdorf, St / Erlangen-Höchstadt	MFr.	6 953
777114	Baisweil / Ostallgäu	Schw.	1 333
780113	Balderschwang / Oberallgäu	Schw.	209
774115	Balzhausen / Günzburg	Schw.	1 198
461000	Bamberg / Kreisfreie Stadt	OFr.	69 545

3. Einwohnerzahlen der Gemeinden Bayerns am 30. September 2002 in alphabetischer Gliederung

Gemeinde- schlüssel	Gemeinde / Kreis	Regierungs- bezirk	Ein- wohner
375117	Barbing / Regensburg	OPf.	4 640
377112	Bärnau, St / Tirschenreuth	OPf.	3 581
673116	Bastheim / Rhön-Grabfeld	UFr.	2 657
575113	Baudenbach, M / Neustadt a.d.Aisch-Bad Windsheim	MFr.	1 196
471115	Baunach, St / Bamberg	OFr.	3 946
277112	Bayerbach / Rottal-Inn	NB	1 720
274119	Bayerbach b.Ergoldsbach / Landshut	NB	1 678
276115	Bayerisch Eisenstein / Regen	NB	1 370
172115	Bayerisch Gmain / Berchtesgadener Land	OB	2 887
462000	Bayreuth / Kreisfreie Stadt	OFr.	74 120
182112	Bayrischzell / Miesbach	OB	1 572
571115	Bechhofen, M / Ansbach	MFr.	6 399
374170	Bechtsrieth / Neustadt a.d.Waldnaab	OPf.	1 043
176114	Beilngries, St / Eichstätt	OB	8 677
775115	Bellenberg / Neu-Ulm	Schw.	4 585
173113	Benediktbeuern / Bad Tölz-Wolfratshausen	OB	3 400
778118	Benningen / Unterallgäu	Schw.	2 121
375118	Beratzhausen, M / Regensburg	OPf.	5 641
373112	Berching, St / Neumarkt i.d.OPf.	OPf.	8 648
172116	Berchtesgaden, M / Berchtesgadener Land	OB	7 700
188113	Berg / Starnberg	OB	7 987
475113	Berg / Hof	OFr.	2 666
373113	Berg b.Neumarkt i.d.OPf. / Neumarkt i.d.OPf.	OPf.	7 437
185116	Berg im Gau / Neuburg-Schrobenhausen	OB	1 174
189113	Bergen / Traunstein	OB	4 735
577115	Bergen / Weißenburg-Gunzenhausen	MFr.	1 132
185118	Bergheim / Neuburg-Schrobenhausen	OB	1 803
174113	Bergkirchen / Dachau	OB	6 762
177112	Berglern / Erding	OB	2 329
678115	Bergtheinfeld / Schweinfurt	UFr.	5 036
679117	Bergtheim / Würzburg	UFr.	3 403
187118	Bernau a.Chiemsee / Rosenheim	OB	6 696
190114	Bernbeuren / Weilheim-Schongau	OB	2 215
373114	Berngau / Neumarkt i.d.OPf.	OPf.	2 272
375119	Bernhardswald / Regensburg	OPf.	5 525
190115	Bernried / Weilheim-Schongau	OB	2 095
271116	Bernried / Deggendorf	NB	4 924
671112	Bessenbach / Aschaffenburg	UFr.	5 874
472118	Betzenstein, St / Bayreuth	OFr.	2 535
780114	Betzigau / Oberallgäu	Schw.	2 769
275117	Beutelsbach / Passau	NB	1 114
772121	Biberbach, M / Augsburg	Schw.	3 498
774119	Bibertal / Günzburg	Schw.	4 763
273119	Biburg / Kelheim	NB	1 312
173115	Bichl / Bad Tölz-Wolfratshausen	OB	2 017
777118	Bidingen / Ostallgäu	Schw.	1 680
675113	Biebelried / Kitzingen	UFr.	1 171
679118	Bieberehren / Würzburg	UFr.	1 022
777112	Biessenhofen / Ostallgäu	Schw.	4 061
472119	Bindlach / Bayreuth	OFr.	7 133
773116	Binswangen / Dillingen a.d.Donau	Schw.	1 312
371116	Birgland / Amberg-Sulzbach	OPf.	1 769

3. Einwohnerzahlen der Gemeinden Bayerns am 30. September 2002 in alphabetischer Gliederung

Gemeinde- schlüssel	Gemeinde / Kreis	Regierungs- bezirk	Ein- wohner
677119	Birkenfeld / Main-Spessart	UFr.	2 178
471117	Bischberg / Bamberg	OFr.	5 853
677120	Bischbrunn / Main-Spessart	UFr.	1 914
472121	Bischofsgrün / Bayreuth	OFr.	2 108
673117	Bischofsheim a.d.Rhön, St / Rhön-Grabfeld	UFr.	5 197
276116	Bischofsmais / Regen	NB	3 274
172117	Bischofswiesen / Berchtesgadener Land	OB	7 423
773117	Bissingen, M / Dillingen a.d.Donau	Schw.	3 644
372115	Blaibach / Cham	OPf.	2 073
780115	Blaichach / Oberallgäu	Schw.	5 571
671113	Blankenbach / Aschaffenburg	UFr.	1 632
773119	Blindheim / Dillingen a.d.Donau	Schw.	1 693
190117	Böbing / Weilheim-Schongau	OB	1 653
772125	Bobingen, St / Augsburg	Schw.	16 523
276118	Böbrach / Regen	NB	1 663
177113	Bockhorn / Erding	OB	3 291
274120	Bodenkirchen / Landshut	NB	5 378
276117	Bodenmais, M / Regen	NB	3 444
376116	Bodenwöhr / Schwandorf	OPf.	4 019
776111	Bodolz / Lindau (Bodensee)	Schw.	3 058
278118	Bogen, St / Straubing-Bogen	NB	10 306
778119	Böhen / Unterallgäu	Schw.	705
176116	Böhmfeld / Eichstätt	OB	1 579
780116	Bolsterlang / Oberallgäu	Schw.	1 013
772126	Bonstetten / Augsburg	Schw.	1 150
778120	Boos / Unterallgäu	Schw.	1 931
377113	Brand / Tirschenreuth	OPf.	1 224
187120	Brannenburg / Rosenheim	OB	5 603
674118	Breitbrunn / Haßberge	UFr.	1 065
187121	Breitbrunn a.Chiemsee / Rosenheim	OB	1 391
275118	Breitenberg / Passau	NB	2 206
778121	Breitenbrunn / Unterallgäu	Schw.	2 315
373115	Breitenbrunn, M / Neumarkt i.d.OPf.	OPf.	3 565
471119	Breitengüßbach / Bamberg	OFr.	4 611
774117	Breitenthal / Günzburg	Schw.	1 256
375120	Brennberg / Regensburg	OPf.	1 816
175114	Bruck / Ebersberg	OB	1 165
376117	Bruck i.d.OPf., M / Schwandorf	OPf.	4 437
274194	Bruckberg / Landshut	NB	4 885
571122	Bruckberg / Ansbach	MFr.	1 431
187122	Bruckmühl, M / Rosenheim	OB	15 804
375122	Brunn / Regensburg	OPf.	1 265
185123	Brunnen / Neuburg-Schrobenhausen	OB	1 562
184114	Brunnthal / München	OB	4 421
572119	Bubenreuth / Erlangen-Höchstadt	MFr.	4 593
774118	Bubesheim / Günzburg	Schw.	1 389
177114	Buch a.Buchrain / Erding	OB	1 305
274121	Buch a.Erlbach / Landshut	NB	3 289
571125	Buch a.Wald / Ansbach	MFr.	958
775118	Buch, M / Neu-Ulm	Schw.	3 624
183114	Buchbach, M / Mühldorf a.Inn	OB	3 092
675114	Buchbrunn / Kitzingen	UFr.	960

3. Einwohnerzahlen der Gemeinden Bayerns am 30. September 2002 in alphabetischer Gliederung

Gemeinde- schlüssel	Gemeinde / Kreis	Regierungs- bezirk	Ein- wohner
779126	Buchdorf / Donau-Ries	Schw.	1 530
576117	Büchenbach / Roth	MFr.	5 283
780117	Buchenberg, M / Oberallgäu	Schw.	3 962
271118	Buchhofen / Deggendorf	NB	984
275119	Büchlberg / Passau	NB	4 013
777121	Buchloe, St / Ostallgäu	Schw.	11 573
572120	Buckenhof / Erlangen-Höchstädt	MFr.	3 364
674120	Bundorf / Haßberge	UFr.	975
774121	Burgau, St / Günzburg	Schw.	9 596
780118	Burgberg i.Allgäu / Oberallgäu	Schw.	3 269
575115	Burgbernheim, St / Neustadt a.d.Aisch-Bad Windsheim	MFr.	3 067
471120	Burgebrach, M / Bamberg	OFr.	6 314
190118	Burggen / Weilheim-Schongau	OB	1 616
575116	Burghaslach, M / Neustadt a.d.Aisch-Bad Windsheim	MFr.	2 479
171112	Burghausen, St / Altötting	OB	18 257
185125	Burgheim, M / Neuburg-Schrobenhausen	OB	4 677
171113	Burgkirchen a.d.Alz / Altötting	OB	10 718
478116	Burgkunstadt, St / Lichtenfels	OFr.	7 034
673186	Burglauer / Rhön-Grabfeld	UFr.	1 704
376119	Burglengenfeld, St / Schwandorf	OPf.	11 899
571127	Burgoberbach / Ansbach	MFr.	3 270
674121	Burgpreppach, M / Haßberge	UFr.	1 521
577120	Burgsalach / Weißenburg-Gunzenhausen	MFr.	1 177
677122	Burgsinn, M / Main-Spessart	UFr.	2 694
676116	Bürgstadt, M / Miltenberg	UFr.	4 337
574117	Burgthann / Nürnberger Land	MFr.	11 483
471122	Burgwindheim, M / Bamberg	OFr.	1 449
571128	Burk / Ansbach	MFr.	1 192
672117	Burkardroth, M / Bad Kissingen	UFr.	7 876
774122	Burtenbach, M / Günzburg	Schw.	3 338
471123	Buttenheim, M / Bamberg	OFr.	3 194
773122	Buttenwiesen / Dillingen a.d.Donau	Schw.	5 654
679122	Bütthard, M / Würzburg	UFr.	1 300
778123	Buxheim / Unterallgäu	Schw.	3 007
176118	Buxheim / Eichstätt	OB	3 471
C			
573114	Cadolzburg, M / Fürth	MFr.	10 069
675116	Castell / Kitzingen	UFr.	797
372116	Cham, St / Cham	OPf.	17 384
372117	Chamerau / Cham	OPf.	2 662
189114	Chieming / Traunstein	OB	4 436
187123	Chiemsee / Rosenheim	OB	327
463000	Coburg / Kreisfreie Stadt	OFr.	42 680
676117	Collenberg / Miltenberg	UFr.	2 626
571130	Colmberg, M / Ansbach	MFr.	2 151
472127	Creußen, St / Bayreuth	OFr.	4 842
D			
174115	Dachau, GKSt / Dachau	OB	39 222
575117	Dachsbach, M / Neustadt a.d.Aisch-Bad Windsheim	MFr.	1 701
779129	Daiting / Donau-Ries	Schw.	778

3. Einwohnerzahlen der Gemeinden Bayerns am 30. September 2002 in alphabetischer Gliederung

Gemeinde- schlüssel	Gemeinde / Kreis	Regierungs- bezirk	Ein- wohner
671160	Damm bach / Aschaffenburg	UFr.	1 952
771122	Dasing / Aichach-Friedberg	Schw.	5 205
271119	Deggendorf, GKSt / Deggendorf	NB	31 468
373119	Deining / Neumarkt i.d.OPf.	OPf.	4 047
779130	Deiningen / Donau-Ries	Schw.	1 952
774124	Deisenhausen / Günzburg	Schw.	1 525
176120	Denkendorf / Eichstätt	OB	4 570
181113	Denklingen / Landsberg am Lech	OB	2 437
571132	Dentlein a.Forst, M / Ansbach	MFr.	2 503
675117	Dettelbach, St / Kitzingen	UFr.	6 803
375127	Deuerling / Regensburg	OPf.	2 061
571134	Diebach / Ansbach	MFr.	1 165
772130	Diedorf, M / Augsburg	Schw.	10 188
575118	Diespeck / Neustadt a.d.Aisch-Bad Windsheim	MFr.	3 567
181114	Dießen a.Ammersee, M / Landsberg am Lech	OB	9 871
571135	Diethofen, M / Ansbach	MFr.	5 645
277114	Dietersburg / Rottal-Inn	NB	3 169
575119	Dietersheim / Neustadt a.d.Aisch-Bad Windsheim	MFr.	2 121
376122	Dieterskirchen / Schwandorf	OPf.	1 068
373121	Dietfurt a.d.Altmühl, St / Neumarkt i.d.OPf.	OPf.	6 136
780119	Dietmannsried, M / Oberallgäu	Schw.	7 638
173118	Dietramszell / Bad Tölz-Wolfratshausen	OB	5 146
773125	Dillingen a.d.Donau, GKSt / Dillingen a.d.Donau	Schw.	18 585
279112	Dingolfing, St / Dingolfing-Landau	NB	18 679
678122	Dingolshausen / Schweinfurt	UFr.	1 240
571136	Dinkelsbühl, GKSt / Ansbach	MFr.	11 600
772131	Dinkelscherben, M / Augsburg	Schw.	6 797
778127	Dirlewang, M / Unterallgäu	Schw.	2 147
678123	Dittelbrunn / Schweinfurt	UFr.	7 579
577122	Dittenheim / Weißenburg-Gunzenhausen	MFr.	1 787
475120	Döhlau / Hof	OFr.	4 100
176121	Dollnstein, M / Eichstätt	OB	2 943
571137	Dombühl, M / Ansbach	MFr.	1 709
375130	Donaustauf, M / Regensburg	OPf.	3 741
779131	Donauwörth, GKSt / Donau-Ries	Schw.	18 145
678124	Donnersdorf / Schweinfurt	UFr.	1 862
177115	Dorfen, St / Erding	OB	13 091
473120	Dörfles-Esbach / Coburg	OFr.	3 957
676118	Dorfprozelten / Miltenberg	UFr.	1 951
474119	Dormitz / Forchheim	OFr.	1 937
276120	Drachselsried / Regen	NB	2 404
375131	Duggendorf / Regensburg	OPf.	1 601
780120	Durach / Oberallgäu	Schw.	6 402
774127	Dürrlauringen / Günzburg	Schw.	1 737
571139	Dürrwangen, M / Ansbach	MFr.	2 671
E			
674129	Ebelsbach / Haßberge	UFr.	4 060
478120	Ebensfeld, M / Lichtenfels	OFr.	5 735
190120	Eberfing / Weilheim-Schongau	OB	1 274
371118	Ebermannsdorf / Amberg-Sulzbach	OPf.	2 493
474121	Ebermannstadt, St / Forchheim	OFr.	6 797

3. Einwohnerzahlen der Gemeinden Bayerns am 30. September 2002 in alphabetischer Gliederung

Gemeinde- schlüssel	Gemeinde / Kreis	Regierungs- bezirk	Ein- wohner
674130	Ebern, St / Haßberge	UFr.	7 516
175115	Ebersberg, St / Ebersberg	OB	10 885
473121	Ebersdorf b.Coburg / Coburg	OFr.	6 407
774129	Ebershausen / Günzburg	Schw.	618
377115	Ebnath / Tirschenreuth	OPf.	1 453
471128	Ebrach, M / Bamberg	OFr.	1 924
274124	Eching / Landshut	NB	3 342
178120	Eching / Freising	OB	12 898
181115	Eching a.Ammersee / Landsberg am Lech	OB	1 547
572121	Eckental, M / Erlangen-Höchstadt	MFr.	14 269
472131	Eckersdorf / Bayreuth	OFr.	5 086
371119	Edelsfeld / Amberg-Sulzbach	OPf.	2 023
779136	Ederheim / Donau-Ries	Schw.	1 139
187124	Edling / Rosenheim	OB	4 027
474122	Effeltrich / Forchheim	OFr.	2 681
179117	Egenhofen / Fürstenfeldbruck	OB	3 131
778130	Egg a.d.Günz / Unterallgäu	Schw.	1 121
277116	Eggenfelden, St / Rottal-Inn	NB	12 848
777124	Eggenthal / Ostallgäu	Schw.	1 287
277117	Eggldham / Rottal-Inn	NB	2 398
183115	Eggkofen / Mühldorf a.Inn	OB	1 270
474123	Eggolsheim, M / Forchheim	OFr.	6 199
187125	Eggstätt / Rosenheim	OB	2 815
275120	Eging a.See, M / Passau	NB	3 846
190121	Eglfing / Weilheim-Schongau	OB	920
173120	Egling / Bad Tölz-Wolfratshausen	OB	5 066
181116	Egling a.d.Paar / Landsberg am Lech	OB	2 114
474124	Egloffstein, M / Forchheim	OFr.	2 087
175116	Egmating / Ebersberg	OB	1 793
176122	Egweil / Eichstätt	OB	1 091
185127	Ehekirchen / Neuburg-Schrobenhausen	OB	3 758
571141	Ehingen / Ansbach	MFr.	2 057
772134	Ehingen / Augsburg	Schw.	981
779138	Ehingen a.Ries / Donau-Ries	Schw.	825
679124	Eibelstadt, St / Würzburg	UFr.	2 868
179118	Eichenau / Fürstenfeldbruck	OB	11 311
676119	Eichenbühl / Miltenberg	UFr.	2 747
279113	Eichendorf, M / Dingolfing-Landau	NB	6 710
176123	Eichstätt, GKSt / Eichstätt	OB	13 013
187126	Eiselfing / Rosenheim	OB	2 975
777125	Eisenberg / Ostallgäu	Schw.	1 234
679167	Eisenheim, M / Würzburg	UFr.	1 313
679126	Eisingen / Würzburg	UFr.	3 588
176124	Eitensheim / Eichstätt	OB	2 449
177116	Eitting / Erding	OB	2 153
775139	Elchingen / Neu-Ulm	Schw.	9 294
672121	Elfershausen, M / Bad Kissingen	UFr.	3 039
772136	Ellgau / Augsburg	Schw.	976
577125	Ellingen, St / Weißenburg-Gunzenhausen	MFr.	3 687
774133	Ellzee / Günzburg	Schw.	1 164
273163	Elsendorf / Kelheim	NB	1 970
676121	Elsenfeld, M / Miltenberg	UFr.	8 866

3. Einwohnerzahlen der Gemeinden Bayerns am 30. September 2002 in alphabetischer Gliederung

Gemeinde- schlüssel	Gemeinde / Kreis	Regierungs- bezirk	Ein- wohner
674133	Eltmann, St / Haßberge	UFr.	5 518
772137	Emersacker / Augsburg	Schw.	1 389
175136	Emmering / Ebersberg	OB	1 348
179119	Emmering / Fürstenfeldbruck	OB	6 087
171114	Emmerting / Altötting	OB	3 969
575121	Emskirchen, M / Neustadt a.d.Aisch-Bad Windsheim	MFr.	6 087
472133	Emtmannsberg / Bayreuth	OFr.	1 121
189115	Engelsberg / Traunstein	OB	2 627
574120	Engelthal / Nürnberger Land	MFr.	1 126
371120	Ensdorf / Amberg-Sulzbach	OPf.	2 266
272116	Eppenschlag / Freyung-Grafenau	NB	955
778134	Eppishausen / Unterallgäu	Schw.	1 901
377116	Erbendorf, St / Tirschenreuth	OPf.	5 397
177117	Erding, St / Erding	OB	32 017
174118	Erdweg / Dachau	OB	5 510
181118	Eresing / Landsberg am Lech	OB	1 642
575122	Ergersheim / Neustadt a.d.Aisch-Bad Windsheim	MFr.	1 181
274126	Ergolding, M / Landshut	NB	11 314
274127	Ergoldsbach, M / Landshut	NB	7 372
183116	Erharting / Mühldorf a.Inn	OB	928
277118	Ering / Rottal-Inn	NB	1 924
778136	Erkheim, M / Unterallgäu	Schw.	2 937
679128	Erlabrunn / Würzburg	UFr.	1 577
562000	Erlangen / Kreisfreie Stadt	MFr.	101 846
171115	Erlbach / Altötting	OB	1 277
676122	Erlenbach a.Main, St / Miltenberg	UFr.	10 029
677125	Erlenbach b.Marktheidenfeld / Main-Spessart	UFr.	2 386
674223	Ermershausen / Haßberge	UFr.	603
186116	Ernsgaden / Pfaffenhofen a.d.Ilm	OB	1 352
676123	Eschau, M / Miltenberg	UFr.	4 070
374117	Eschenbach i.d.OPf., St / Neustadt a.d.Waldnaab	OPf.	4 008
180114	Eschenlohe / Garmisch-Partenkirchen	OB	1 652
372124	Eschlkam, M / Cham	OPf.	3 619
374118	Eslarn, M / Neustadt a.d.Waldnaab	OPf.	3 146
677126	Esselbach / Main-Spessart	UFr.	2 059
274128	Essenbach, M / Landshut	NB	10 698
273121	Essing, M / Kelheim	NB	1 033
679130	Estenfeld / Würzburg	UFr.	4 759
180115	Ettal / Garmisch-Partenkirchen	OB	851
577127	Ettenstatt / Weißenburg-Gunzenhausen	MFr.	860
778137	Ettringen / Unterallgäu	Schw.	3 400
371140	Etzelwang / Amberg-Sulzbach	OPf.	1 524
374119	Etzenricht / Neustadt a.d.Waldnaab	OPf.	1 724
678128	Euerbach / Schweinfurt	UFr.	3 117
672122	Euerdorf, M / Bad Kissingen	UFr.	1 686
173123	Eurasburg / Bad Tölz-Wolfratshausen	OB	4 229
771129	Eurasburg / Aichach-Friedberg	Schw.	1 596
677127	Eußenheim / Main-Spessart	UFr.	3 386
F			
178123	Fahrenzhausen / Freising	OB	4 154
277119	Falkenberg / Rottal-Inn	NB	3 901

3. Einwohnerzahlen der Gemeinden Bayerns am 30. September 2002 in alphabetischer Gliederung

Gemeinde- schlüssel	Gemeinde / Kreis	Regierungs- bezirk	Ein- wohner
377117	Falkenberg, M / Tirschenreuth	OPf.	981
278120	Falkenfels / Straubing-Bogen	NB	967
372125	Falkenstein, M / Cham	OPf.	3 330
180116	Farchant / Garmisch-Partenkirchen	OB	3 719
676124	Faulbach / Miltenberg	UFr.	2 816
171116	Feichten a.d.Alz / Altötting	OB	1 141
475123	Feilitzsch / Hof	OFr.	2 910
188118	Feldafing / Starnberg	OB	4 448
278121	Feldkirchen / Straubing-Bogen	NB	1 938
184118	Feldkirchen / München	OB	5 481
187130	Feldkirchen-Westerham / Rosenheim	OB	10 074
677128	Fellen / Main-Spessart	UFr.	970
778139	Fellheim / Unterallgäu	Schw.	1 206
376125	Fensterbach / Schwandorf	OPf.	2 430
574123	Feucht, M / Nürnberger Land	MFr.	13 691
571145	Feuchtwangen, St / Ansbach	MFr.	12 161
472138	Fichtelberg / Bayreuth	OFr.	2 130
181120	Finning / Landsberg am Lech	OB	1 641
773150	Finningen / Dillingen a.d.Donau	Schw.	1 627
177118	Finsing / Erding	OB	3 937
772141	Fischach, M / Augsburg	Schw.	4 690
182114	Fischbachau / Miesbach	OB	5 540
780121	Fischen i.Allgäu / Oberallgäu	Schw.	2 904
571146	Flachlanden, M / Ansbach	MFr.	2 505
673123	Fladungen, St / Rhön-Grabfeld	UFr.	2 360
187131	Flintsbach a.Inn / Rosenheim	OB	2 792
374121	Floß, M / Neustadt a.d.Waldnaab	OPf.	3 674
374122	Flossenbürg / Neustadt a.d.Waldnaab	OPf.	1 805
474126	Forchheim, GKSt / Forchheim	OFr.	30 796
779146	Forheim / Donau-Ries	Schw.	589
177119	Forstern / Erding	OB	2 802
175118	Forstinning / Ebersberg	OB	3 393
677129	Frammersbach, M / Main-Spessart	UFr.	4 885
678130	Frankenwinheim / Schweinfurt	UFr.	962
187132	Frasdorf / Rosenheim	OB	3 006
276121	Frauenau / Regen	NB	3 010
175119	Frauenneuharting / Ebersberg	OB	1 383
177120	Fraunberg / Erding	OB	3 249
371121	Freihung, M / Amberg-Sulzbach	OPf.	2 607
172118	Freilassing, St / Berchtesgadener Land	OB	15 665
178124	Freising, GKSt / Freising	OB	41 773
779147	Fremdingen / Donau-Ries	Schw.	2 261
471131	Frensdorf / Bamberg	OFr.	4 752
371122	Freudenberg / Amberg-Sulzbach	OPf.	4 187
373126	Freystadt, St / Neumarkt i.d.OPf.	OPf.	8 414
272118	Freyung, St / Freyung-Grafenau	NB	7 275
679131	Frickenhäuser a.Main, M / Würzburg	UFr.	1 283
189118	Fridolfing / Traunstein	OB	4 096
771130	Friedberg, St / Aichach-Friedberg	Schw.	29 270
377118	Friedenfels / Tirschenreuth	OPf.	1 398
777128	Friesenried / Ostallgäu	Schw.	1 536
279115	Frontenhausen, M / Dingolfing-Landau	NB	4 364

3. Einwohnerzahlen der Gemeinden Bayerns am 30. September 2002 in alphabetischer Gliederung

Gemeinde- schlüssel	Gemeinde / Kreis	Regierungs- bezirk	Ein- wohner
377119	Fuchsmühl, M / Tirschenreuth	OPf.	1 859
672124	Fuchsstadt / Bad Kissingen	UFr.	1 841
181121	Fuchstal / Landsberg am Lech	OB	3 298
779148	Fünfstetten / Donau-Ries	Schw.	1 385
272119	Fürsteneck / Freyung-Grafenau	NB	996
179121	Fürstenfeldbruck, St / Fürstenfeldbruck	OB	33 371
275121	Fürstenstein / Passau	NB	3 487
275122	Fürstenzell, M / Passau	NB	7 646
274132	Furth / Landshut	NB	3 037
563000	Fürth / Kreisfreie Stadt	MFr.	111 575
372126	Furth im Wald, St / Cham	OPf.	9 496
777129	Füssen, St / Ostallgäu	Schw.	13 936
G			
772145	Gablingen / Augsburg	Schw.	4 714
185131	Gachenbach / Neuburg-Schrobenhausen	OB	2 286
674139	Gädheim / Haßberge	UFr.	1 312
176126	Gaimersheim, M / Eichstätt	OB	10 536
173124	Gaißach / Bad Tölz-Wolfratshausen	OB	2 996
575124	Gallmersgarten / Neustadt a.d.Aisch-Bad Windsheim	MFr.	799
178125	Gammelsdorf / Freising	OB	1 451
277121	Gangkofen, M / Rottal-Inn	NB	6 609
171117	Garching a.d.Alz / Altötting	OB	8 891
184119	Garching b.München, St / München	OB	15 532
180117	Garmisch-Partenkirchen, M / Garmisch-Partenkirchen	OB	26 601
183118	Gars a.Inn, M / Mühldorf a.Inn	OB	3 839
475127	Gattendorf / Hof	OFr.	1 187
679134	Gaukönigshofen / Würzburg	UFr.	2 285
188120	Gauting / Starnberg	OB	19 219
371123	Gebenbach / Amberg-Sulzbach	OPf.	960
571152	Gebstättel / Ansbach	MFr.	1 822
472139	Gefrees, St / Bayreuth	OFr.	4 847
276122	Geiersthal / Regen	NB	2 363
671119	Geiselbach / Aschaffenburg	UFr.	2 139
278123	Geiselhöring, St / Straubing-Bogen	NB	6 761
675127	Geiselwind, M / Kitzingen	UFr.	2 389
186122	Geisenfeld, St / Pfaffenhofen a.d.Ilm	OB	9 596
274134	Geisenhausen, M / Landshut	NB	6 315
679135	Gelchsheim, M / Würzburg	UFr.	868
678132	Geldersheim / Schweinfurt	UFr.	2 638
181122	Geltendorf / Landsberg am Lech	OB	5 453
677131	Gemünden a.Main, St / Main-Spessart	UFr.	11 556
779149	Genderkingen / Donau-Ries	Schw.	1 181
374123	Georgenberg / Neustadt a.d.Waldnaab	OPf.	1 470
576121	Georgensgmünd / Roth	MFr.	6 504
471133	Gerach / Bamberg	OFr.	1 005
277122	Geratskirchen / Rottal-Inn	NB	818
679136	Gerbrunn / Würzburg	UFr.	6 200
173126	Geretsried, St / Bad Tölz-Wolfratshausen	OB	23 302
575125	Gerhardshofen / Neustadt a.d.Aisch-Bad Windsheim	MFr.	2 443
777130	Germaringen / Ostallgäu	Schw.	3 751
179123	Germering, St / Fürstenfeldbruck	OB	36 812

3. Einwohnerzahlen der Gemeinden Bayerns am 30. September 2002 in alphabetischer Gliederung

Gemeinde- schlüssel	Gemeinde / Kreis	Regierungs- bezirk	Ein- wohner
672126	Geroda, M / Bad Kissingen	UFr.	991
475128	Geroldsgrün / Hof	OFr.	3 247
679137	Geroldshausen / Würzburg	UFr.	1 213
571154	Gerolfingen / Ansbach	MFr.	1 024
186125	Gerolsbach / Pfaffenhofen a.d.Ilm	OB	3 249
678134	Gerolzhofen, St / Schweinfurt	UFr.	6 912
772147	Gersthofen, St / Augsburg	Schw.	20 048
274135	Gerzen / Landshut	NB	1 855
472140	Gesees / Bayreuth	OFr.	1 105
571155	Geslau / Ansbach	MFr.	1 405
772148	Gessertshausen / Augsburg	Schw.	4 309
776112	Gestratz / Lindau (Bodensee)	Schw.	1 181
679138	Giebelstadt, M / Würzburg	UFr.	4 399
188121	Gilching / Starnberg	OB	16 815
472141	Glashütten / Bayreuth	OFr.	1 469
671120	Glattbach / Aschaffenburg	UFr.	3 506
376131	Gleiritsch / Schwandorf	OPf.	698
372128	Gleißenberg / Cham	OPf.	1 011
175121	Glonn, M / Ebersberg	OB	4 256
773133	Glött / Dillingen a.d.Donau	Schw.	1 113
182116	Gmund a.Tegernsee / Miesbach	OB	5 655
577133	Gnotzheim, M / Weißenburg-Gunzenhausen	MFr.	884
678135	Gochsheim / Schweinfurt	UFr.	6 631
671121	Goldbach, M / Aschaffenburg	UFr.	10 087
472143	Goldkronach, St / Bayreuth	OFr.	3 723
575127	Gollhofen / Neustadt a.d.Aisch-Bad Windsheim	MFr.	843
777131	Görisried / Ostallgäu	Schw.	1 214
677132	Gössenheim / Main-Spessart	UFr.	1 288
474129	Gößweinstein, M / Forchheim	OFr.	4 216
276123	Gotteszell / Regen	NB	1 285
279116	Gottfrieding / Dingolfing-Landau	NB	2 100
772149	Graben / Augsburg	Schw.	3 162
189119	Grabenstätt / Traunstein	OB	4 057
184120	Gräfelfing / München	OB	13 154
272120	Grafenau, St / Freyung-Grafenau	NB	9 164
474132	Gräfenberg, St / Forchheim	OFr.	4 129
677133	Gräfendorf / Main-Spessart	UFr.	1 490
477117	Grafengehaig, M / Kulmbach	OFr.	1 061
678136	Grafenrheinfeld / Schweinfurt	UFr.	3 352
372130	Grafenwiesen / Cham	OPf.	1 636
374124	Grafenwöhr, St / Neustadt a.d.Waldnaab	OPf.	7 209
175122	Grafring b.München, St / Ebersberg	OB	12 226
271122	Grafling / Deggendorf	NB	2 810
179125	Grafrath / Fürstenfeldbruck	OB	3 540
180118	Grainau / Garmisch-Partenkirchen	OB	3 764
272121	Grainet / Freyung-Grafenau	NB	2 447
184121	Grasbrunn / München	OB	5 483
189120	Grassau, M / Traunstein	OB	6 320
271123	Grattersdorf / Deggendorf	NB	1 405
576122	Greding, St / Roth	MFr.	7 258
181123	Greifenberg / Landsberg am Lech	OB	1 942
173127	Greiling / Bad Tölz-Wolfratshausen	OB	1 343

3. Einwohnerzahlen der Gemeinden Bayerns am 30. September 2002 in alphabetischer Gliederung

Gemeinde- schlüssel	Gemeinde / Kreis	Regierungs- bezirk	Ein- wohner
572126	Gremsdorf / Erlangen-Höchstadt	MFr.	1 513
678138	Grettstadt / Schweinfurt	UFr.	4 201
679141	Greußenheim / Würzburg	UFr.	1 615
187134	Griesstätt / Rosenheim	OB	2 538
179126	Gröbenzell / Fürstenfeldbruck	OB	19 041
772151	Großaitingen / Augsburg	Schw.	4 688
673126	Großbardorf / Rhön-Grabfeld	UFr.	1 003
673127	Großeibstadt / Rhön-Grabfeld	UFr.	1 227
572127	Großenseebach / Erlangen-Höchstadt	MFr.	2 394
573115	Großhabersdorf / Fürth	MFr.	4 160
473132	Großheirath / Coburg	OFr.	2 571
676125	Großheubach, M / Miltenberg	UFr.	5 149
187137	Großkarolinenfeld / Rosenheim	OB	6 721
675131	Großlangheim, M / Kitzingen	UFr.	1 568
176129	Großmehring / Eichstätt	OB	6 167
671122	Großostheim, M / Aschaffenburg	UFr.	16 256
676126	Großwallstadt / Miltenberg	UFr.	4 016
180119	Großweil / Garmisch-Partenkirchen	OB	1 420
473134	Grub a.Forst / Coburg	OFr.	3 135
776113	Grünenbach / Lindau (Bodensee)	Schw.	1 323
184122	Grünwald / München	OB	10 958
187138	Gstadt a.Chiemsee / Rosenheim	OB	1 321
773136	Gundelfingen a.d.Donau, St / Dillingen a.d.Donau	Schw.	7 893
471137	Gundelsheim / Bamberg	OFr.	3 275
774136	Gundremmingen / Günzburg	Schw.	1 489
679142	Güntersleben / Würzburg	UFr.	4 605
777138	Günzach / Ostallgäu	Schw.	1 492
774135	Günzburg, GKSt / Günzburg	Schw.	19 726
577136	Gunzenhausen, St / Weißenburg-Gunzenhausen	MFr.	16 569
376133	Guteneck / Schwandorf	OPf.	890
575128	Gutenstetten / Neustadt a.d.Aisch-Bad Windsheim	MFr.	1 390
477118	Guttenberg / Kulmbach	OFr.	574
H			
472146	Haag / Bayreuth	OFr.	943
178129	Haag a.d.Amper / Freising	OB	2 864
183119	Haag i.OB, M / Mühldorf a.Inn	OB	5 981
184123	Haar / München	OB	17 253
275125	Haarbach / Passau	NB	2 577
190126	Habach / Weilheim-Schongau	OB	979
677135	Hafenlohr / Main-Spessart	UFr.	1 861
375143	Hagelstadt / Regensburg	OPf.	1 842
575129	Hagenbüchach / Neustadt a.d.Aisch-Bad Windsheim	MFr.	1 237
371126	Hahnbach, M / Amberg-Sulzbach	OPf.	5 276
278129	Haibach / Straubing-Bogen	NB	2 221
671124	Haibach / Aschaffenburg	UFr.	8 402
272122	Haidmühle / Freyung-Grafenau	NB	1 523
174121	Haimhausen / Dachau	OB	4 687
171118	Haiming / Altötting	OB	2 410
779154	Hainsfarth / Donau-Ries	Schw.	1 471
777173	Halblech / Ostallgäu	Schw.	3 569
774140	Haldenwang / Günzburg	Schw.	1 820

3. Einwohnerzahlen der Gemeinden Bayerns am 30. September 2002 in alphabetischer Gliederung

Gemeinde- schlüssel	Gemeinde / Kreis	Regierungs- bezirk	Ein- wohner
780122	Haldenwang / Oberallgäu	Schw.	3 640
187139	Halfing / Rosenheim	OB	2 755
178130	Hallbergmoos / Freising	OB	7 742
474133	Hallerndorf / Forchheim	OFr.	3 865
471140	Hallstadt, St / Bamberg	OFr.	8 528
171119	Halsbach / Altötting	OB	879
672127	Hammelburg, St / Bad Kissingen	UFr.	11 919
574128	Happurg / Nürnberger Land	MFr.	3 822
779155	Harburg (Schwaben), St / Donau-Ries	Schw.	5 739
477119	Harsdorf / Kulmbach	OFr.	1 078
574129	Hartenstein / Nürnberger Land	MFr.	1 480
278134	Haselbach / Straubing-Bogen	NB	1 588
677137	Hasloch / Main-Spessart	UFr.	1 401
674147	Haßfurt, St / Haßberge	UFr.	13 504
179128	Hattenhofen / Fürstenfeldbruck	OB	1 430
577138	Haundorf / Weißenburg-Gunzenhausen	MFr.	2 598
773137	Haunsheim / Dillingen a.d.Donau	Schw.	1 611
676128	Hausen / Miltenberg	UFr.	2 001
273125	Hausen / Kelheim	NB	1 988
474134	Hausen / Forchheim	OFr.	3 638
673129	Hausen / Rhön-Grabfeld	UFr.	767
679143	Hausen b.Würzburg / Würzburg	UFr.	2 269
182119	Hausham / Miesbach	OB	8 352
275126	Hauzenberg, St / Passau	NB	12 464
778149	Hawangen / Unterallgäu	Schw.	1 253
277124	Hebertsfelden / Rottal-Inn	NB	3 829
174122	Hebertshausen / Dachau	OB	4 835
576126	Heideck, St / Roth	MFr.	4 961
577140	Heidenheim, M / Weißenburg-Gunzenhausen	MFr.	2 651
671126	Heigenbrücken / Aschaffenburg	UFr.	2 444
471142	Heiligenstadt i.OFr., M / Bamberg	OFr.	3 706
571165	Heilsbronn, St / Ansbach	MFr.	9 396
671127	Heimbuchenthal / Aschaffenburg	UFr.	2 236
776114	Heimenkirch, M / Lindau (Bodensee)	Schw.	3 653
778150	Heimertingen / Unterallgäu	Schw.	1 673
472150	Heinersreuth / Bayreuth	OFr.	3 771
671128	Heinrichsthal / Aschaffenburg	UFr.	941
183120	Heldenstein / Mühldorf a.Inn	OB	2 370
475136	Helmbrechts, St / Hof	OFr.	9 708
679144	Helmstadt, M / Würzburg	UFr.	2 657
375148	Hemau, St / Regensburg	OPf.	8 452
572130	Hemhofen / Erlangen-Höchstadt	MFr.	5 261
575130	Hemmersheim / Neustadt a.d.Aisch-Bad Windsheim	MFr.	698
673130	Hendungen / Rhön-Grabfeld	UFr.	1 048
574131	Henfenfeld / Nürnberger Land	MFr.	1 867
271125	Hengersberg, M / Deggendorf	NB	7 479
176131	Hepberg / Eichstätt	OB	2 459
673131	Herbstadt / Rhön-Grabfeld	UFr.	673
772156	Heretsried / Augsburg	Schw.	1 044
776131	Hergatz / Lindau (Bodensee)	Schw.	2 265
776115	Hergensweiler / Lindau (Bodensee)	Schw.	1 712
474135	Heroldsbach / Forchheim	OFr.	4 991

3. Einwohnerzahlen der Gemeinden Bayerns am 30. September 2002 in alphabetischer Gliederung

Gemeinde- schlüssel	Gemeinde / Kreis	Regierungs- bezirk	Ein- wohner
572131	Heroldsberg, M / Erlangen-Höchstadt	MFr.	7 302
571166	Herrieden, St / Ansbach	MFr.	7 531
273127	Herrngiersdorf / Kelheim	NB	1 123
188124	Herrsching a.Ammersee / Starnberg	OB	9 946
574132	Hersbruck, St / Nürnberger Land	MFr.	12 431
572132	Herzogenaurach, St / Erlangen-Höchstadt	MFr.	23 213
572133	Heßdorf / Erlangen-Höchstadt	MFr.	3 479
186126	Hettenshausen / Pfaffenhofen a.d.Ilm	OB	1 896
679146	Hettstadt / Würzburg	UFr.	3 803
474137	Hetzles / Forchheim	OFr.	1 258
673133	Heustreu / Rhön-Grabfeld	UFr.	1 334
174147	Hilgertshausen-Tandern / Dachau	OB	3 141
576127	Hilpoltstein, St / Roth	MFr.	12 816
772157	Hilttenfingen / Augsburg	Schw.	1 518
474138	Hiltoltstein, M / Forchheim	OFr.	1 589
477121	Himmelkron / Kulmbach	OFr.	3 504
677142	Himmelstadt / Main-Spessart	UFr.	1 752
272126	Hinterschmiding / Freyung-Grafenau	NB	2 572
471145	Hirschaid, M / Bamberg	OFr.	11 302
371127	Hirschau, St / Amberg-Sulzbach	OPf.	6 390
371128	Hirschbach / Amberg-Sulzbach	OPf.	1 355
176132	Hitzhofen / Eichstätt	OB	2 609
679147	Höchberg, M / Würzburg	UFr.	9 428
673134	Höchheim / Rhön-Grabfeld	UFr.	1 265
572135	Höchstadt a.d.Aisch, St / Erlangen-Höchstadt	MFr.	13 359
773139	Höchstädt a.d.Donau, St / Dillingen a.d.Donau	Schw.	6 709
478127	Hochstadt a.Main / Lichtenfels	OFr.	1 739
479126	Höchstädt i.Fichtelgebirge / Wunsiedel i.Fichtelgebirge	OFr.	1 212
464000	Hof / Kreisfreie Stadt	OFr.	50 347
674149	Hofheim i.UFr., St / Haßberge	UFr.	5 242
275127	Hofkirchen, M / Passau	NB	3 609
181124	Hofstetten / Landsberg am Lech	OB	1 757
779162	Hohenaltheim / Donau-Ries	Schw.	620
272127	Hohenau / Freyung-Grafenau	NB	3 473
479127	Hohenberg a.d.Eger, St / Wunsiedel i.Fichtelgebirge	OFr.	1 552
184129	Hohenbrunn / München	OB	7 956
371129	Hohenburg, M / Amberg-Sulzbach	OPf.	1 710
373134	Hohenfels, M / Neumarkt i.d.OPf.	OPf.	2 133
190129	Hohenfurch / Weilheim-Schongau	OB	1 436
178133	Hohenkammer / Freising	OB	2 261
184127	Höhenkirchen-Siegersbrunn / München	OB	9 119
175123	Hohenlinden / Ebersberg	OB	2 722
190130	Hohenpeißenberg / Weilheim-Schongau	OB	3 997
177121	Hohenpolding / Erding	OB	1 318
673135	Hohenroth / Rhön-Grabfeld	UFr.	3 669
274141	Hohenthann / Landshut	NB	3 732
186128	Hohenwart, M / Pfaffenhofen a.d.Ilm	OB	4 229
372135	Hohenwarth / Cham	OPf.	2 159
771140	Hollenbach / Aichach-Friedberg	Schw.	2 373
472154	Hollfeld, St / Bayreuth	OFr.	5 284
673136	Hollstadt / Rhön-Grabfeld	UFr.	1 687
778151	Holzgünz / Unterallgäu	Schw.	1 094

3. Einwohnerzahlen der Gemeinden Bayerns am 30. September 2002 in alphabetischer Gliederung

Gemeinde- schlüssel	Gemeinde / Kreis	Regierungs- bezirk	Ein- wohner
773140	Holzheim / Dillingen a.d.Donau	Schw.	3 772
775126	Holzheim / Neu-Ulm	Schw.	1 717
779163	Holzheim / Donau-Ries	Schw.	1 174
375153	Holzheim a.Forst / Regensburg	OPf.	1 021
679149	Holzkirchen / Würzburg	UFr.	954
182120	Holzkirchen, M / Miesbach	OB	14 959
777135	Hopferau / Ostallgäu	Schw.	1 094
772159	Horgau / Augsburg	Schw.	2 491
178132	Hörgertshausen / Freising	OB	1 897
671130	Hösbach, M / Aschaffenburg	UFr.	13 284
187145	Höslwang / Rosenheim	OB	1 259
577141	Höttingen / Weißenburg-Gunzenhausen	MFr.	1 251
190131	Huglfing / Weilheim-Schongau	OB	2 442
779167	Huisheim / Donau-Ries	Schw.	1 658
472155	Hummeltal / Bayreuth	OFr.	2 514
278139	Hunderdorf / Straubing-Bogen	NB	3 440
271126	Hunding / Deggendorf	NB	1 224
181126	Hurlach / Landsberg am Lech	OB	1 457
275128	Hutthurm, M / Passau	NB	5 893
I			
774143	Ichenhausen, St / Günzburg	Schw.	8 444
173130	Icking / Bad Tölz-Wolfratshausen	OB	3 509
190132	Iffeldorf / Weilheim-Schongau	OB	2 504
474140	Igensdorf, M / Forchheim	OFr.	4 665
271127	Iggensbach / Deggendorf	NB	2 138
181127	Igling / Landsberg am Lech	OB	2 245
273133	Ihrlersstein / Kelheim	NB	4 289
775129	Illertissen, St / Neu-Ulm	Schw.	16 000
575133	Illesheim / Neustadt a.d.Aisch-Bad Windsheim	MFr.	903
371131	Illschwang / Amberg-Sulzbach	OPf.	2 005
186130	Ilmmünster / Pfaffenhofen a.d.Ilm	OB	2 132
377127	Immenreuth / Tirschenreuth	OPf.	1 907
780124	Immenstadt i.Allgäu, St / Oberallgäu	Schw.	14 206
771141	Inchenhofen, M / Aichach-Friedberg	Schw.	2 367
190133	Ingenried / Weilheim-Schongau	OB	841
161000	Ingolstadt / Kreisfreie Stadt	OB	118 292
272128	Innernzell / Freyung-Grafenau	NB	1 695
188126	Inning a.Ammersee / Starnberg	OB	4 102
177122	Inning a.Holz / Erding	OB	1 401
571169	Insingen / Ansbach	MFr.	1 167
189124	Inzell / Traunstein	OB	4 276
675139	Iphofen, St / Kitzingen	UFr.	4 470
575134	Ippesheim, M / Neustadt a.d.Aisch-Bad Windsheim	MFr.	1 140
575135	Ipsheim, M / Neustadt a.d.Aisch-Bad Windsheim	MFr.	2 187
374127	Irchenrieth / Neustadt a.d.Waldnaab	OPf.	1 056
278140	Irlbach / Straubing-Bogen	NB	1 162
182123	Irschenberg / Miesbach	OB	3 027
777139	Irsee, M / Ostallgäu	Schw.	1 333
177123	Isen, M / Erding	OB	5 126
184130	Ismaning / München	OB	14 497
475137	Issigau / Hof	OFr.	1 231

3. Einwohnerzahlen der Gemeinden Bayerns am 30. September 2002 in alphabetischer Gliederung

Gemeinde- schlüssel	Gemeinde / Kreis	Regierungs- bezirk	Ein- wohner
473138	Itzgrund / Coburg	OFr.	2 269
J			
173131	Jachenau / Bad Tölz-Wolfratshausen	OB	911
272129	Jandelsbrunn / Freyung-Grafenau	NB	3 452
777140	Jengen / Ostallgäu	Schw.	2 388
179130	Jesenwang / Fürstenfeldbruck	OB	1 452
183122	Jettenbach / Mühldorf a.Inn	OB	755
774144	Jettingen-Scheppach, M / Günzburg	Schw.	6 817
186132	Jetzendorf / Pfaffenhofen a.d.Ilm	OB	2 924
671133	Johannesberg / Aschaffenburg	UFr.	3 812
277126	Johanniskirchen / Rottal-Inn	NB	2 463
277127	Julbach / Rottal-Inn	NB	2 253
K			
671134	Kahl a.Main / Aschaffenburg	UFr.	7 175
779169	Kaisheim, M / Donau-Ries	Schw.	4 208
572137	Kalchreuth / Erlangen-Höchstadt	MFr.	3 037
375156	Kallmünz, M / Regensburg	OPf.	2 893
777141	Kaltental, M / Ostallgäu	Schw.	1 614
774145	Kammeltal / Günzburg	Schw.	3 364
576128	Kammerstein / Roth	MFr.	2 718
778180	Kammlach / Unterallgäu	Schw.	1 778
677146	Karbach, M / Main-Spessart	UFr.	1 367
174126	Karlsfeld / Dachau	OB	18 215
185139	Karlshuld / Neuburg-Schrobenhausen	OB	4 880
185140	Karlskron / Neuburg-Schrobenhausen	OB	4 612
677148	Karlstadt, St / Main-Spessart	UFr.	15 265
671114	Karlstein a.Main / Aschaffenburg	UFr.	8 196
677149	Karsbach / Main-Spessart	UFr.	1 817
477124	Kasendorf, M / Kulmbach	OFr.	2 566
171121	Kastl / Altötting	OB	2 672
377128	Kastl / Tirschenreuth	OPf.	1 377
371132	Kastl, M / Amberg-Sulzbach	OPf.	2 680
762000	Kaufbeuren / Kreisfreie Stadt	Schw.	42 536
181128	Kaufering / Landsberg am Lech	OB	9 713
273137	Kelheim, St / Kelheim	NB	15 835
775132	Kellmünz a.d.Iller, M / Neu-Ulm	Schw.	1 367
471150	Kemmern / Bamberg	OFr.	2 598
377129	Kemnath, St / Tirschenreuth	OPf.	5 376
763000	Kempten (Allgäu) / Kreisfreie Stadt	Schw.	61 618
778221	Kettershausen / Unterallgäu	Schw.	1 788
187148	Kiefersfelden / Rosenheim	OB	6 799
189126	Kienberg / Traunstein	OB	1 377
176137	Kinding, M / Eichstätt	OB	2 698
181129	Kinsau / Landsberg am Lech	OB	932
176138	Kipfenberg, M / Eichstätt	OB	5 856
189127	Kirchanschöring / Traunstein	OB	2 981
177124	Kirchberg / Erding	OB	902
276126	Kirchberg i.Wald / Regen	NB	4 334
183123	Kirchdorf / Mühldorf a.Inn	OB	1 304
273139	Kirchdorf / Kelheim	NB	921

3. Einwohnerzahlen der Gemeinden Bayerns am 30. September 2002 in alphabetischer Gliederung

Gemeinde- schlüssel	Gemeinde / Kreis	Regierungs- bezirk	Ein- wohner
178136	Kirchdorf a.d.Amper / Freising	OB	2 573
277128	Kirchdorf a.Inn / Rottal-Inn	NB	5 187
276127	Kirchdorf i.Wald / Regen	NB	2 201
474143	Kirchehrenbach / Forchheim	OFr.	2 368
374128	Kirchendemereuth / Neustadt a.d.Waldnaab	OPf.	940
479129	Kirchenlamitz, St / Wunsiedel i.Fichtelgebirge	OFr.	4 034
472156	Kirchenpingarten / Bayreuth	OFr.	1 363
574135	Kirchensittenbach / Nürnberger Land	MFr.	2 207
374129	Kirchenthumbach, M / Neustadt a.d.Waldnaab	OPf.	3 381
275130	Kirchham / Passau	NB	2 390
778157	Kirchhaslach / Unterallgäu	Schw.	1 296
679153	Kirchheim / Würzburg	UFr.	2 188
184131	Kirchheim b.München / München	OB	12 093
778158	Kirchheim i.Schw., M / Unterallgäu	Schw.	2 559
674160	Kirchlauter / Haßberge	UFr.	1 463
278141	Kirchroth / Straubing-Bogen	NB	3 643
175124	Kirchseeon, M / Ebersberg	OB	9 140
171122	Kirchweidach / Altötting	OB	2 363
676131	Kirchzell, M / Miltenberg	UFr.	2 415
771142	Kissing / Aichach-Friedberg	Schw.	10 796
679154	Kist / Würzburg	UFr.	2 510
675141	Kitzingen, GKSt / Kitzingen	UFr.	21 464
772160	Kleinaitingen / Augsburg	Schw.	1 573
676132	Kleinheubach, M / Miltenberg	UFr.	3 486
671135	Kleinkahl / Aschaffenburg	UFr.	1 910
675142	Kleinlangheim, M / Kitzingen	UFr.	1 649
671136	Kleinostheim / Aschaffenburg	UFr.	8 153
679155	Kleinrinderfeld / Würzburg	UFr.	2 087
474144	Kleinsendelbach / Forchheim	OFr.	1 556
676133	Kleinwallstadt, M / Miltenberg	UFr.	5 858
676134	Klingenberg a.Main, St / Miltenberg	UFr.	6 334
772162	Klosterlechfeld / Augsburg	Schw.	2 394
674163	Knetzgau / Haßberge	UFr.	6 536
173133	Kochel a.See / Bad Tölz-Wolfratshausen	OB	4 126
475141	Köditz / Hof	OFr.	2 789
477127	Ködnitz / Kulmbach	OFr.	1 719
375161	Köfering / Regensburg	OPf.	2 035
374131	Kohlberg, M / Neustadt a.d.Waldnaab	OPf.	1 226
187150	Kolbermoor, St / Rosenheim	OB	17 784
678150	Kolitzheim / Schweinfurt	UFr.	5 720
276128	Kollnburg / Regen	NB	2 935
674164	Königsberg i.Bay., St / Haßberge	UFr.	3 796
772163	Königsbrunn, St / Augsburg	Schw.	27 207
173134	Königsdorf / Bad Tölz-Wolfratshausen	OB	2 955
471151	Königsfeld / Bamberg	OFr.	1 390
185163	Königsmoos / Neuburg-Schrobenhausen	OB	4 052
371135	Königstein, M / Amberg-Sulzbach	OPf.	1 739
377131	Konnernsreuth, M / Tirschenreuth	OPf.	1 991
475142	Konradsreuth / Hof	OFr.	3 626
278143	Konzell / Straubing-Bogen	NB	1 794
176139	Kösching, M / Eichstätt	OB	7 871
275131	Kößlarn, M / Passau	NB	1 955

3. Einwohnerzahlen der Gemeinden Bayerns am 30. September 2002 in alphabetischer Gliederung

Gemeinde- schlüssel	Gemeinde / Kreis	Regierungs- bezirk	Ein- wohner
179131	Kottgeisering / Fürstenfeldbruck	OB	1 567
774148	Kötz / Günzburg	Schw.	3 241
372137	Kötzing, St / Cham	OPf.	7 520
777144	Kraftisried / Ostallgäu	Schw.	763
183124	Kraiburg a.Inn, M / Mühldorf a.Inn	OB	4 123
188127	Krailling / Starnberg	OB	7 541
178137	Kranzberg / Freising	OB	3 843
182124	Kreuth / Miesbach	OB	3 846
677151	Kreuzwertheim, M / Main-Spessart	UFr.	3 894
671138	Krombach / Aschaffenburg	UFr.	2 155
476145	Kronach, St / Kronach	OFr.	18 367
778161	Kronburg / Unterallgäu	Schw.	1 704
274145	Kröning / Landshut	NB	1 897
774150	Krumbach (Schwaben), St / Günzburg	Schw.	12 546
377132	Krummennaab / Tirschenreuth	OPf.	1 721
180122	Krün / Garmisch-Partenkirchen	OB	1 989
771144	Kühbach, M / Aichach-Friedberg	Schw.	3 932
772166	Kühlenthal / Augsburg	Schw.	774
377133	Kulmain / Tirschenreuth	OPf.	2 392
477128	Kulmbach, GKSt / Kulmbach	OFr.	28 055
274146	Kumhausen / Landshut	NB	4 499
371136	Kümmersbruck / Amberg-Sulzbach	OPf.	10 335
474145	Kunreuth / Forchheim	OFr.	1 390
271128	Künzing / Deggendorf	NB	3 204
477129	Kupferberg, St / Kulmbach	OFr.	1 121
476146	Küps, M / Kronach	OFr.	8 277
679156	Kürnach / Würzburg	UFr.	4 184
772167	Kutzenhausen / Augsburg	Schw.	2 494
L			
375162	Laaber, M / Regensburg	OPf.	5 250
278144	Laberweinting / Straubing-Bogen	NB	3 457
778162	Lachen / Unterallgäu	Schw.	1 356
271130	Lalling / Deggendorf	NB	1 612
372138	Lam, M / Cham	OPf.	2 913
777145	Lamerdingen / Ostallgäu	Schw.	1 802
279122	Landau a.d.Isar, St / Dingolfing-Landau	NB	12 866
774151	Landensberg / Günzburg	Schw.	694
181130	Landsberg am Lech, GKSt / Landsberg am Lech	OB	25 896
179132	Landsberied / Fürstenfeldbruck	OB	1 321
261000	Landshut / Kreisfreie Stadt	NB	60 000
276129	Langdorf / Regen	NB	2 032
577148	Langenthalheim / Weißenburg-Gunzenhausen	MFr.	2 470
178138	Langenbach / Freising	OB	3 792
575138	Langenfeld / Neustadt a.d.Aisch-Bad Windsheim	MFr.	1 052
185143	Langenmosen / Neuburg-Schrobenhausen	OB	1 460
772168	Langenneufnach / Augsburg	Schw.	1 664
177126	Langenpreising / Erding	OB	2 461
474146	Langensendelbach / Forchheim	OFr.	2 847
573120	Langenzenn, St / Fürth	MFr.	10 690
772170	Langerringen / Augsburg	Schw.	3 777
571170	Langfurth / Ansbach	MFr.	2 169

3. Einwohnerzahlen der Gemeinden Bayerns am 30. September 2002 in alphabetischer Gliederung

Gemeinde- schlüssel	Gemeinde / Kreis	Regierungs- bezirk	Ein- wohner
273141	Langquaid, M / Kelheim	NB	5 026
772171	Langweid a.Lech / Augsburg	Schw.	7 349
375165	Lappersdorf, M / Regensburg	OPf.	12 537
778163	Lauben / Unterallgäu	Schw.	1 331
780125	Lauben / Oberallgäu	Schw.	3 190
676135	Laudenbach / Miltenberg	UFr.	1 408
574138	Lauf a.d.Pegnitz, St / Nürnberger Land	MFr.	25 982
671139	Laufach / Aschaffenburg	UFr.	5 275
172122	Laufen, St / Berchtesgadener Land	OB	6 602
773143	Laugna / Dillingen a.d.Donau	Schw.	1 549
773144	Lauingen (Donau), St / Dillingen a.d.Donau	Schw.	10 984
471152	Lauter / Bamberg	OFr.	1 110
373140	Lauterhofen, M / Neumarkt i.d.OPf.	OPf.	3 628
473141	Lautertal / Coburg	OFr.	4 107
778164	Lautrach / Unterallgäu	Schw.	1 209
777147	Lechbruck am See / Ostallgäu	Schw.	2 493
778165	Legau, M / Unterallgäu	Schw.	3 077
571171	Lehrberg, M / Ansbach	MFr.	3 111
278146	Leiblfing / Straubing-Bogen	NB	3 904
676136	Leidersbach / Miltenberg	UFr.	4 933
679200	Leinach / Würzburg	UFr.	3 253
574139	Leinburg / Nürnberger Land	MFr.	6 371
774155	Leipheim, St / Günzburg	Schw.	6 691
177127	Lengdorf / Erding	OB	2 537
777149	Lengenwang / Ostallgäu	Schw.	1 345
173135	Lenggries / Bad Tölz-Wolfratshausen	OB	9 358
176143	Lenting / Eichstätt	OB	4 764
377137	Leonberg / Tirschenreuth	OPf.	1 081
374132	Leuchtenberg, M / Neustadt a.d.Waldnaab	OPf.	1 370
475145	Leupoldsgrün / Hof	OFr.	1 405
474147	Leutenbach / Forchheim	OFr.	1 749
571174	Leutershausen, St / Ansbach	MFr.	5 652
571175	Lichtenau, M / Ansbach	MFr.	3 810
475146	Lichtenberg, St / Hof	OFr.	1 151
478139	Lichtenfels, St / Lichtenfels	OFr.	21 690
776116	Lindau (Bodensee), GKSt / Lindau (Bodensee)	Schw.	24 178
276130	Lindberg / Regen	NB	2 388
776117	Lindenberg i.Allgäu, St / Lindau (Bodensee)	Schw.	11 557
471154	Lisberg / Bamberg	OFr.	1 783
471155	Litzendorf / Bamberg	OFr.	6 023
372178	Lohberg / Cham	OPf.	2 102
183125	Lohkirchen / Mühldorf a.Inn	OB	663
677155	Lohr a.Main, St / Main-Spessart	UFr.	16 244
279124	Loiching / Dingolfing-Landau	NB	3 577
278147	Loitzendorf / Straubing-Bogen	NB	600
572139	Lonnerstadt, M / Erlangen-Höchstadt	MFr.	1 944
477135	Ludwigschorgast, M / Kulmbach	OFr.	1 032
476152	Ludwigsstadt, St / Kronach	OFr.	3 882
374133	Luhe-Wildenau, M / Neustadt a.d.Waldnaab	OPf.	3 390
678153	Lülsfeld / Schweinfurt	UFr.	821
373143	Lupburg, M / Neumarkt i.d.OPf.	OPf.	2 306
773146	Lutzingen / Dillingen a.d.Donau	Schw.	983

3. Einwohnerzahlen der Gemeinden Bayerns am 30. September 2002 in alphabetischer Gliederung

Gemeinde- schlüssel	Gemeinde / Kreis	Regierungs- bezirk	Ein- wohner
M			
377139	Mähring, M / Tirschenreuth	OPf.	2 018
776118	Maierhöfen / Lindau (Bodensee)	Schw.	1 536
779176	Maihingen / Donau-Ries	Schw.	1 244
671140	Mainaschaff / Aschaffenburg	UFr.	8 390
675144	Mainbernheim, St / Kitzingen	UFr.	2 300
273147	Mainburg, St / Kelheim	NB	13 668
477136	Mainleus, M / Kulmbach	OFr.	6 851
675146	Mainstockheim / Kitzingen	UFr.	1 803
179134	Maisach / Fürstenfeldbruck	OB	12 404
183126	Maitenbeth / Mühldorf a.Inn	OB	1 808
275132	Malching / Passau	NB	1 278
277131	Malgersdorf / Rottal-Inn	NB	1 188
278148	Mallersdorf-Pfaffenberg, M / Straubing-Bogen	NB	6 707
179136	Mammendorf / Fürstenfeldbruck	OB	4 225
279125	Mamming / Dingolfing-Landau	NB	2 904
186137	Manching, M / Pfaffenhofen a.d.Ilm	OB	11 229
374134	Mantel, M / Neustadt a.d.Waldnaab	OPf.	3 033
679161	Margetshöchheim / Würzburg	UFr.	3 290
278149	Mariaposching / Straubing-Bogen	NB	1 354
279126	Marklkofen / Dingolfing-Landau	NB	3 753
577149	Markt Berolzheim, M / Weißenburg-Gunzenhausen	MFr.	1 358
575144	Markt Bibart, M / Neustadt a.d.Aisch-Bad Windsheim	MFr.	2 014
675148	Markt Einersheim, M / Kitzingen	UFr.	1 213
575145	Markt Erlbach, M / Neustadt a.d.Aisch-Bad Windsheim	MFr.	5 685
174131	Markt Indersdorf, M / Dachau	OB	9 193
575146	Markt Nordheim, M / Neustadt a.d.Aisch-Bad Windsheim	MFr.	1 127
778168	Markt Rettenbach, M / Unterallgäu	Schw.	3 677
175127	Markt Schwaben, M / Ebersberg	OB	11 040
575147	Markt Taschendorf, M / Neustadt a.d.Aisch-Bad Windsheim	MFr.	1 083
778169	Markt Wald, M / Unterallgäu	Schw.	2 333
575143	Marktbergel, M / Neustadt a.d.Aisch-Bad Windsheim	MFr.	1 668
675147	Marktbreit, St / Kitzingen	UFr.	3 733
478143	Marktgraitz, M / Lichtenfels	OFr.	1 398
677157	Marktheidenfeld, St / Main-Spessart	UFr.	10 996
171123	Marktl, M / Altötting	OB	2 683
477138	Marktleugast, M / Kulmbach	OFr.	3 699
479135	Marktleuthen, St / Wunsiedel i.Fichtelgebirge	OFr.	3 800
777151	Marktoberdorf, St / Ostallgäu	Schw.	18 441
779177	Marktoffingen / Donau-Ries	Schw.	1 391
479136	Marktrechwitz, GKSt / Wunsiedel i.Fichtelgebirge	OFr.	18 557
476183	Marktrodach, M / Kronach	OFr.	4 112
172124	Marktschellenberg, M / Berchtesgadener Land	OB	1 807
477139	Marktschorgast, M / Kulmbach	OFr.	1 699
675149	Marktsteff, St / Kitzingen	UFr.	1 702
478144	Marktzeuln, M / Lichtenfels	OFr.	1 748
572141	Marloffstein / Erlangen-Höchstadt	MFr.	1 605
674171	Maroldsweisach, M / Haßberge	UFr.	3 855
189129	Marquartstein / Traunstein	OB	3 088
675150	Martinsheim / Kitzingen	UFr.	1 045
779178	Marxheim / Donau-Ries	Schw.	2 639

3. Einwohnerzahlen der Gemeinden Bayerns am 30. September 2002 in alphabetischer Gliederung

Gemeinde- schlüssel	Gemeinde / Kreis	Regierungs- bezirk	Ein- wohner
178140	Marzling / Freising	OB	2 934
672131	Maßbach, M / Bad Kissingen	UFr.	4 894
277133	Massing, M / Rottal-Inn	NB	4 070
178142	Mauern / Freising	OB	2 606
777152	Mauerstetten / Ostallgäu	Schw.	2 872
272134	Mauth / Freyung-Grafenau	NB	2 559
376141	Maxhütte-Haidhof, St / Schwandorf	OPf.	10 442
773153	Medlingen / Dillingen a.d.Donau	Schw.	977
473144	Meeder / Coburg	OFR.	4 080
779180	Megesheim / Donau-Ries	Schw.	901
472164	Mehlmeisel / Bayreuth	OFR.	1 414
171124	Mehring / Altötting	OB	2 221
577150	Meinheim / Weißenburg-Gunzenhausen	MFr.	893
772177	Meitingen, M / Augsburg	Schw.	11 047
673142	Mellrichstadt, St / Rhön-Grabfeld	UFR.	6 239
471159	Memmelsdorf / Bamberg	OFR.	8 965
764000	Memmingen / Kreisfreie Stadt	Schw.	41 223
778171	Memmingerberg / Unterallgäu	Schw.	2 596
279127	Mengkofen / Dingolfing-Landau	NB	5 808
771145	Merching / Aichach-Friedberg	Schw.	3 034
771146	Mering, M / Aichach-Friedberg	Schw.	12 230
571177	Merkendorf, St / Ansbach	MFr.	2 749
779181	Mertingen / Donau-Ries	Schw.	3 658
671141	Mespelbrunn / Aschaffenburg	UFR.	2 342
271132	Metten, M / Deggendorf	NB	4 222
183127	Mettenheim / Mühldorf a.Inn	OB	3 093
478145	Michelau i.OFR. / Lichtenfels	OFR.	7 014
678157	Michelau i.Steigerwald / Schweinfurt	UFR.	1 158
372142	Michelsneukirchen / Cham	OPf.	1 743
772178	Mickhausen / Augsburg	Schw.	1 290
182125	Miesbach, St / Miesbach	OB	11 276
372143	Miltach / Cham	OPf.	2 389
676139	Miltenberg, St / Miltenberg	UFR.	9 789
778173	Mindelheim, St / Unterallgäu	Schw.	14 128
176147	Mindelstetten / Eichstätt	OB	1 633
375170	Mintraching / Regensburg	OPf.	4 675
780127	Missen-Wilhams / Oberallgäu	Schw.	1 379
472166	Mistelbach / Bayreuth	OFR.	1 612
472167	Mistelgau / Bayreuth	OFR.	3 795
571178	Mitteleschenbach / Ansbach	MFr.	1 565
772179	Mittelneufnach / Augsburg	Schw.	1 078
677159	Mittelsinn / Main-Spessart	UFR.	958
179137	Mittelstetten / Fürstenfeldbruck	OB	1 679
180123	Mittenwald, M / Garmisch-Partenkirchen	OB	8 061
278151	Mitterfels, M / Straubing-Bogen	NB	2 414
277134	Mitterskirchen / Rottal-Inn	NB	2 003
377141	Mitterteich, St / Tirschenreuth	OPf.	7 410
476154	Mitwitz, M / Kronach	OFR.	3 114
773147	Mödingen / Dillingen a.d.Donau	Schw.	1 372
572142	Möhrendorf / Erlangen-Höchstadt	MFr.	4 179
671143	Mömbris, M / Aschaffenburg	UFR.	12 339
676140	Mömlingen / Miltenberg	UFR.	5 051

3. Einwohnerzahlen der Gemeinden Bayerns am 30. September 2002 in alphabetischer Gliederung

Gemeinde- schlüssel	Gemeinde / Kreis	Regierungs- bezirk	Ein- wohner
676141	Mönchberg, M / Miltenberg	UFr.	2 565
779184	Mönchsdeggingen / Donau-Ries	Schw.	1 495
571179	Mönchsroth / Ansbach	MFr.	1 646
779186	Monheim, St / Donau-Ries	Schw.	4 916
179138	Moorenweis / Fürstenfeldbruck	OB	3 526
271135	Moos / Deggendorf	NB	2 159
175128	Moosach / Ebersberg	OB	1 421
374137	Moosbach, M / Neustadt a.d.Waldnaab	OPf.	2 595
178143	Moosburg a.d.Isar, St / Freising	OB	16 999
177130	Moosinning / Erding	OB	4 962
279128	Moosthenning / Dingolfing-Landau	NB	4 573
176148	Mörnsheim, M / Eichstätt	OB	1 788
672134	Motten / Bad Kissingen	UFr.	1 929
779185	Möttingen / Donau-Ries	Schw.	2 448
375171	Mötzing / Regensburg	OPf.	1 459
183128	Mühldorf a.Inn, St / Mühldorf a.Inn	OB	17 604
373146	Mühlhausen / Neumarkt i.d.OPf.	OPf.	4 588
572143	Mühlhausen, M / Erlangen-Höchstadt	MFr.	1 666
577114	Muhr a.See / Weißenburg-Gunzenhausen	MFr.	2 164
475154	Münchberg, St / Hof	OFr.	11 720
162000	München / Kreisfreie Stadt	OB	1 234 388
186139	Münchsmünster / Pfaffenhofen a.d.Ilm	OB	2 877
575150	Münchsteinach / Neustadt a.d.Aisch-Bad Windsheim	MFr.	1 482
672135	Münnerstadt, St / Bad Kissingen	UFr.	8 210
779188	Munningen / Donau-Ries	Schw.	1 824
173137	Münsing / Bad Tölz-Wolfratshausen	OB	3 985
779187	Münster / Donau-Ries	Schw.	1 035
774160	Münsterhausen, M / Günzburg	Schw.	2 087
180124	Murnau a.Staffelsee, M / Garmisch-Partenkirchen	OB	12 098
N			
376144	Nabburg, St / Schwandorf	OPf.	6 177
479138	Nagel / Wunsiedel i.Fichtelgebirge	OFr.	2 009
475156	Naila, St / Hof	OFr.	8 453
178144	Nandlstadt, M / Freising	OB	4 893
176149	Nassenfels, M / Eichstätt	OB	1 761
577151	Nennslingen, M / Weißenburg-Gunzenhausen	MFr.	1 451
775134	Nersingen / Neu-Ulm	Schw.	9 028
777153	Nesselwang, M / Ostallgäu	Schw.	3 540
377142	Neualbenreuth, M / Tirschenreuth	OPf.	1 567
187154	Neubeuern, M / Rosenheim	OB	4 139
184146	Neubiberg / München	OB	11 732
679164	Neubrunn, M / Würzburg	UFr.	2 385
185149	Neuburg a.d.Donau, GKSt / Neuburg-Schrobenhausen	OB	28 502
774162	Neuburg a.d.Kammel, M / Günzburg	Schw.	3 072
275133	Neuburg a.Inn / Passau	NB	3 995
177131	Neuching / Erding	OB	2 242
477142	Neudrossenfeld / Kulmbach	OFr.	3 897
571180	Neuendettelsau / Ansbach	MFr.	7 692
677164	Neuendorf / Main-Spessart	UFr.	911
477143	Neuenmarkt / Kulmbach	OFr.	3 216
178145	Neufahrn b.Freising / Freising	OB	18 118

3. Einwohnerzahlen der Gemeinden Bayerns am 30. September 2002 in alphabetischer Gliederung

Gemeinde- schlüssel	Gemeinde / Kreis	Regierungs- bezirk	Ein- wohner
274153	Neufahrn i.NB / Landshut	NB	3 959
274154	Neufraunhofen / Landshut	NB	1 065
574140	Neuhaus a.d.Pegnitz, M / Nürnberger Land	MFr.	2 975
275134	Neuhaus a.Inn / Passau	NB	3 480
575152	Neuhof a.d.Zenn, M / Neustadt a.d.Aisch-Bad Windsheim	MFr.	2 045
677165	Neuhütten / Main-Spessart	UFr.	1 266
278154	Neukirchen / Straubing-Bogen	NB	1 781
372144	Neukirchen b.Hl.Blut, M / Cham	OPf.	4 101
371141	Neukirchen b.Sulzbach-Rosenberg / Amberg-Sulzbach	OPf.	2 864
275135	Neukirchen vorm Wald / Passau	NB	2 707
376146	Neukirchen-Balbini, M / Schwandorf	OPf.	1 193
373147	Neumarkt i.d.OPf., GKSt / Neumarkt i.d.OPf.	OPf.	39 669
183129	Neumarkt-Sankt Veit, St / Mühldorf a.Inn	OB	6 270
376147	Neunburg vorm Wald, St / Schwandorf	OPf.	8 350
676143	Neunkirchen / Miltenberg	UFr.	1 547
474154	Neunkirchen a.Brand, M / Forchheim	OFr.	7 720
574141	Neunkirchen a.Sand / Nürnberger Land	MFr.	4 727
171125	Neuötting, St / Altötting	OB	8 480
272136	Neureichenau / Freyung-Grafenau	NB	4 492
184132	Neuried / München	OB	6 889
772184	Neusäß, St / Augsburg	Schw.	21 896
272146	Neuschönau / Freyung-Grafenau	NB	2 402
571181	Neusitz / Ansbach	MFr.	1 955
377143	Neusorg / Tirschenreuth	OPf.	2 082
575153	Neustadt a.d.Aisch, St / Neustadt a.d.Aisch-Bad Windsheim	MFr.	12 482
273152	Neustadt a.d.Donau, St / Kelheim	NB	12 565
374139	Neustadt a.d.Waldnaab, St / Neustadt a.d.Waldnaab	OPf.	6 133
677166	Neustadt a.Main / Main-Spessart	UFr.	1 367
374140	Neustadt am Kulm, St / Neustadt a.d.Waldnaab	OPf.	1 333
473151	Neustadt b.Coburg, GKSt / Coburg	OFr.	16 678
375174	Neutraubling, St / Regensburg	OPf.	12 338
775135	Neu-Ulm, GKSt / Neu-Ulm	Schw.	50 946
274156	Niederaichbach / Landshut	NB	3 635
271138	Niederalteich / Deggendorf	NB	1 926
183130	Niederbergkirchen / Mühldorf a.Inn	OB	1 222
473153	Niederfüllbach / Coburg	OFr.	1 733
673146	Niederlauer / Rhön-Grabfeld	UFr.	1 859
376148	Niedermurach / Schwandorf	OPf.	1 346
676144	Niedernberg / Miltenberg	UFr.	4 802
778177	Niederrieden / Unterallgäu	Schw.	1 230
779192	Niederschönenfeld / Donau-Ries	Schw.	1 357
183131	Niedertaufkirchen / Mühldorf a.Inn	OB	1 336
279130	Niederviehbach / Dingolfing-Landau	NB	2 543
678160	Niederwerrn / Schweinfurt	UFr.	7 929
278159	Niederwinkling / Straubing-Bogen	NB	2 146
376149	Nittenau, St / Schwandorf	OPf.	8 543
375175	Nittendorf / Regensburg	OPf.	9 134
776120	Nonnenhorn / Lindau (Bodensee)	Schw.	1 514
772185	Nordendorf / Augsburg	Schw.	2 250
476159	Nordhalben, M / Kronach	OFr.	2 180
675155	Nordheim a.Main / Kitzingen	UFr.	1 014
673147	Nordheim v.d.Rhön / Rhön-Grabfeld	UFr.	1 209

3. Einwohnerzahlen der Gemeinden Bayerns am 30. September 2002 in alphabetischer Gliederung

Gemeinde- schlüssel	Gemeinde / Kreis	Regierungs- bezirk	Ein- wohner
779194	Nördlingen, GKSt / Donau-Ries	Schw.	19 671
672136	Nüdlingen / Bad Kissingen	UFr.	4 250
564000	Nürnberg / Kreisfreie Stadt	MFr.	493 141
189130	Nußdorf / Traunstein	OB	2 409
187156	Nußdorf a.Inn / Rosenheim	OB	2 598
O			
180125	Oberammergau / Garmisch-Partenkirchen	OB	5 376
573122	Oberasbach, St / Fürth	MFr.	17 055
180126	Oberau / Garmisch-Partenkirchen	OB	3 020
187157	Oberaudorf / Rosenheim	OB	4 746
674159	Oberaurach / Haßberge	UFr.	4 356
183132	Oberbergkirchen / Mühldorf a.Inn	OB	1 679
571183	Oberdachstetten / Ansbach	MFr.	1 764
177133	Oberding / Erding	OB	4 955
176150	Oberdolling / Eichstätt	OB	1 239
673149	Oberelsbach, M / Rhön-Grabfeld	UFr.	2 988
771149	Obergriesbach / Aichach-Friedberg	Schw.	1 948
777154	Obergünzburg, M / Ostallgäu	Schw.	6 385
184134	Oberhaching / München	OB	12 139
471165	Oberhaid / Bamberg	OFr.	4 773
185150	Oberhausen / Neuburg-Schrobenhausen	OB	2 499
190135	Oberhausen / Weilheim-Schongau	OB	2 053
575155	Oberickelsheim / Neustadt a.d.Aisch-Bad Windsheim	MFr.	731
475158	Oberkotzau, M / Hof	OFr.	5 888
672138	Oberleichtersbach / Bad Kissingen	UFr.	2 088
780131	Obermaiselstein / Oberallgäu	Schw.	899
181131	Obermeitingen / Landsberg am Lech	OB	1 563
573123	Obermichelbach / Fürth	MFr.	2 930
675156	Obernbreit, M / Kitzingen	UFr.	1 783
676145	Obernburg a.Main, St / Miltenberg	UFr.	8 783
779196	Oberndorf a.Lech / Donau-Ries	Schw.	2 354
183134	Oberneukirchen / Mühldorf a.Inn	OB	810
275137	Obernzell, M / Passau	NB	3 765
575156	Obernzenn, M / Neustadt a.d.Aisch-Bad Windsheim	MFr.	2 714
777155	Oberostendorf / Ostallgäu	Schw.	1 278
772186	Oberottmarshausen / Augsburg	Schw.	1 549
175131	Oberpframmern / Ebersberg	OB	2 099
679169	Oberpleichfeld / Würzburg	UFr.	1 071
271139	Oberpöring / Deggendorf	NB	1 090
572147	Oberreichenbach / Erlangen-Höchstadt	MFr.	1 200
776121	Oberreute / Lindau (Bodensee)	Schw.	1 481
778183	Oberrieden / Unterallgäu	Schw.	1 237
775141	Oberroth / Neu-Ulm	Schw.	849
575157	Oberscheinfeld, M / Neustadt a.d.Aisch-Bad Windsheim	MFr.	1 296
184135	Oberschleißheim / München	OB	11 471
278167	Oberschneiding / Straubing-Bogen	NB	2 735
778184	Oberschöneck / Unterallgäu	Schw.	963
678164	Oberschwarzach, M / Schweinfurt	UFr.	1 452
179140	Oberschweinbach / Fürstenfeldbruck	OB	1 373
677169	Obersinn, M / Main-Spessart	UFr.	1 089
190136	Obersöchering / Weilheim-Schongau	OB	1 387

3. Einwohnerzahlen der Gemeinden Bayerns am 30. September 2002 in alphabetischer Gliederung

Gemeinde- schlüssel	Gemeinde / Kreis	Regierungs- bezirk	Ein- wohner
780132	Oberstaufen, M / Oberallgäu	Schw.	7 163
780133	Oberstdorf, M / Oberallgäu	Schw.	10 055
673151	Oberstreu / Rhön-Grabfeld	UFr.	1 699
274165	Obersüßbach / Landshut	NB	1 594
183135	Obertaufkirchen / Mühldorf a.Inn	OB	2 372
672139	Oberthulba, M / Bad Kissingen	UFr.	5 208
375179	Obertraubling / Regensburg	OPf.	6 977
474156	Obertrubach / Forchheim	OFr.	2 230
376151	Oberviechtach, St / Schwandorf	OPf.	5 108
189133	Obing / Traunstein	OB	3 905
679170	Ochsenfurt, St / Würzburg	UFr.	11 627
174135	Odelzhausen / Dachau	OB	4 203
672140	Oerlenbach / Bad Kissingen	UFr.	5 254
779197	Oettingen i.Bay., St / Donau-Ries	Schw.	5 412
271140	Offenberg / Deggendorf	NB	3 392
574145	Offenhausen / Nürnberger Land	MFr.	1 625
774171	Offingen, M / Günzburg	Schw.	4 100
780134	Ofterschwang / Oberallgäu	Schw.	1 896
180127	Ohlstadt / Garmisch-Partenkirchen	OB	3 311
571188	Ohrenbach / Ansbach	MFr.	662
179142	Olching / Fürstenfeldbruck	OB	23 436
776122	Opfenbach / Lindau (Bodensee)	Schw.	2 248
571189	Ornbau, St / Ansbach	MFr.	1 712
275138	Ortenburg, M / Passau	NB	7 339
775142	Osterberg / Neu-Ulm	Schw.	824
271141	Osterhofen, St / Deggendorf	NB	12 043
777157	Osterzell / Ostallgäu	Schw.	665
673153	Ostheim v.d.Rhön, St / Rhön-Grabfeld	UFr.	3 723
177134	Ottenhofen / Erding	OB	1 728
574146	Ottensoos / Nürnberger Land	MFr.	2 033
182127	Otterfing / Miesbach	OB	4 226
779198	Otting / Donau-Ries	Schw.	785
778186	Ottobeuren, M / Unterallgäu	Schw.	8 049
184136	Ottobrunn / München	OB	19 417
271143	Otzing / Deggendorf	NB	1 901
780128	Oy-Mittelberg / Oberallgäu	Schw.	4 409
P			
190138	Pähl / Weilheim-Schongau	OB	2 302
273159	Painten, M / Kelheim	NB	2 258
189134	Palling / Traunstein	OB	3 357
577158	Pappenheim, St / Weißenburg-Gunzenhausen	MFr.	4 493
374144	Parkstein, M / Neustadt a.d.Waldnaab	OPf.	2 311
278170	Parkstetten / Straubing-Bogen	NB	2 871
373151	Parsberg, St / Neumarkt i.d.OPf.	OPf.	6 633
677170	Partenstein / Main-Spessart	UFr.	2 883
262000	Passau / Kreisfreie Stadt	NB	50 449
177135	Pastetten / Erding	OB	2 311
276134	Patersdorf / Regen	NB	1 767
178150	Paunzhausen / Freising	OB	1 503
377145	Pechbrunn / Tirschenreuth	OPf.	1 480
472175	Pegnitz, St / Bayreuth	OFr.	14 321

3. Einwohnerzahlen der Gemeinden Bayerns am 30. September 2002 in alphabetischer Gliederung

Gemeinde- schlüssel	Gemeinde / Kreis	Regierungs- bezirk	Ein- wohner
190139	Peißenberg, M / Weilheim-Schongau	OB	12 547
190140	Peiting, M / Weilheim-Schongau	OB	11 969
372146	Pemfling / Cham	OPf.	2 286
375180	Pentling / Regensburg	OPf.	5 618
190141	Penzberg, St / Weilheim-Schongau	OB	15 930
181132	Penzing / Landsberg am Lech	OB	3 657
171126	Perach / Altötting	OB	1 242
278171	Perasdorf / Straubing-Bogen	NB	662
278172	Perkam / Straubing-Bogen	NB	1 412
272138	Perlesreut, M / Freyung-Grafenau	NB	3 025
571190	Petersaurach / Ansbach	MFr.	5 017
771155	Petersdorf / Aichach-Friedberg	Schw.	1 717
174136	Petershausen / Dachau	OB	5 960
375181	Pettendorf / Regensburg	OPf.	3 173
189135	Petting / Traunstein	OB	2 290
471169	Pettstadt / Bamberg	OFr.	1 880
778187	Pfaffenhausen, M / Unterallgäu	Schw.	2 348
174137	Pfaffenhofen a.d.Glonn / Dachau	OB	1 686
186143	Pfaffenhofen a.d.Ilm, St / Pfaffenhofen a.d.Ilm	OB	22 829
775143	Pfaffenhofen a.d.Roth, M / Neu-Ulm	Schw.	7 105
187159	Pfaffing / Rosenheim	OB	3 792
375182	Pfakofen / Regensburg	OPf.	1 476
277138	Pfarrkirchen, St / Rottal-Inn	NB	11 915
674184	Pfarrweisach / Haßberge	UFr.	1 597
375183	Pfatter / Regensburg	OPf.	2 949
274172	Pfeffenhausen, M / Landshut	NB	4 894
577159	Pfofeld / Weißenburg-Gunzenhausen	MFr.	1 576
176153	Pförring, M / Eichstätt	OB	3 450
777158	Pforzen / Ostallgäu	Schw.	2 028
376153	Pfreimd, St / Schwandorf	OPf.	5 535
777159	Pfronten / Ostallgäu	Schw.	7 641
272139	Philippsreut / Freyung-Grafenau	NB	769
172128	Piding / Berchtesgadener Land	OB	5 227
375184	Pielenhofen / Regensburg	OPf.	1 178
373153	Pilsach / Neumarkt i.d.OPf.	OPf.	2 600
279132	Pilsting, M / Dingolfing-Landau	NB	6 110
474158	Pinzberg / Forchheim	OFr.	1 927
374146	Pirk / Neustadt a.d.Waldnaab	OPf.	1 914
189137	Pittenhart / Traunstein	OB	1 641
184138	Planegg / München	OB	10 669
472176	Plankenfels / Bayreuth	OFr.	897
271146	Plattling, St / Deggendorf	NB	12 371
472177	Plech, M / Bayreuth	OFr.	1 326
577161	Pleinfeld, M / Weißenburg-Gunzenhausen	MFr.	7 485
171127	Pleiskirchen / Altötting	OB	2 360
778188	Pleiß / Unterallgäu	Schw.	841
374147	Pleystein, St / Neustadt a.d.Waldnaab	OPf.	2 724
175133	Pliening / Ebersberg	OB	4 767
377146	Plößberg, M / Tirschenreuth	OPf.	3 560
188137	Pöcking / Starnberg	OB	5 717
275141	Pocking, St / Passau	NB	14 518
175135	Poing / Ebersberg	OB	10 944

3. Einwohnerzahlen der Gemeinden Bayerns am 30. September 2002 in alphabetischer Gliederung

Gemeinde- schlüssel	Gemeinde / Kreis	Regierungs- bezirk	Ein- wohner
176155	Pollenfeld / Eichstätt	OB	2 837
190142	Polling / Weilheim-Schongau	OB	3 268
183136	Polling / Mühldorf a.Inn	OB	3 445
577162	Polsingen / Weißenburg-Gunzenhausen	MFr.	2 014
574147	Pommelsbrunn / Nürnberger Land	MFr.	5 408
471172	Pommersfelden / Bamberg	OFr.	2 803
678168	Poppenhausen / Schweinfurt	UFr.	4 143
371144	Poppenricht / Amberg-Sulzbach	OPf.	3 374
186144	Pörnbach / Pfaffenhofen a.d.Ilm	OB	1 941
372147	Pösing / Cham	OPf.	994
274174	Postau / Landshut	NB	1 651
373155	Postbauer-Heng / Neumarkt i.d.OPf.	OPf.	7 237
277139	Postmünster / Rottal-Inn	NB	2 379
472179	Pottenstein, St / Bayreuth	OFr.	5 450
771156	Pöttmes, M / Aichach-Friedberg	Schw.	6 261
474160	Poxdorf / Forchheim	OFr.	1 530
276135	Prackenbach / Regen	NB	2 722
472180	Prebitz / Bayreuth	OFr.	1 136
190143	Prem / Weilheim-Schongau	OB	920
374149	Pressath, St / Neustadt a.d.Waldnaab	OPf.	4 705
477148	Presseck, M / Kulmbach	OFr.	2 243
476164	Pressig, M / Kronach	OFr.	4 353
474161	Pretzfeld, M / Forchheim	OFr.	2 400
675158	Prichsenstadt, St / Kitzingen	UFr.	3 205
187162	Prien a.Chiemsee, M / Rosenheim	OB	10 155
471173	Priesendorf / Bamberg	OFr.	1 453
181134	Prittriching / Landsberg am Lech	OB	2 308
679174	Prosselsheim / Würzburg	UFr.	1 178
187163	Prutting / Rosenheim	OB	2 304
374150	Püchersreuth / Neustadt a.d.Waldnaab	OPf.	1 631
179145	Puchheim / Fürstenfeldbruck	OB	19 651
184139	Pullach i.Isartal / München	OB	8 988
377148	Pullenreuth / Tirschenreuth	OPf.	1 920
181141	Pürgen / Landsberg am Lech	OB	2 962
573124	Puschendorf / Fürth	MFr.	2 196
184140	Putzbrunn / München	OB	5 649
373156	Pyrbaum, M / Neumarkt i.d.OPf.	OPf.	5 769
R			
278177	Rain / Straubing-Bogen	NB	2 521
779201	Rain, St / Donau-Ries	Schw.	8 382
190144	Raisting / Weilheim-Schongau	OB	2 153
577163	Raitenbuch / Weißenburg-Gunzenhausen	MFr.	1 174
187164	Ramerberg / Rosenheim	OB	1 293
778209	Rammingen / Unterallgäu	Schw.	1 363
172129	Ramsau b.Berchtesgaden / Berchtesgadener Land	OB	1 820
672142	Ramsthal / Bad Kissingen	UFr.	1 191
679175	Randersacker, M / Würzburg	UFr.	3 427
672143	Rannungen / Bad Kissingen	UFr.	1 253
471174	Rattelsdorf, M / Bamberg	OFr.	4 645
278178	Rattenberg / Straubing-Bogen	NB	1 864
183138	Rattenkirchen / Mühldorf a.Inn	OB	940

3. Einwohnerzahlen der Gemeinden Bayerns am 30. September 2002 in alphabetischer Gliederung

Gemeinde- schlüssel	Gemeinde / Kreis	Regierungs- bezirk	Ein- wohner
278179	Rattiszell / Straubing-Bogen	NB	1 428
187165	Raubling / Rosenheim	OB	11 164
674187	Rauhenebrach / Haßberge	UFr.	3 207
677172	Rechtenbach / Main-Spessart	UFr.	1 068
183139	Rechtmeiring / Mühldorf a.Inn	OB	1 704
471175	Reckendorf / Bamberg	OFr.	1 870
576137	Rednitzhembach / Roth	MFr.	6 834
478155	Redwitz a.d.Rodach / Lichtenfels	OFr.	3 470
276138	Regen, St / Regen	NB	12 550
362000	Regensburg / Kreisfreie Stadt	OPf.	127 486
375190	Regenstauf, M / Regensburg	OPf.	15 002
475161	Regnitzlosau / Hof	OFr.	2 719
475162	Rehau, St / Hof	OFr.	10 316
771158	Rehling / Aichach-Friedberg	Schw.	2 334
372149	Reichenbach / Cham	OPf.	1 169
476166	Reichenbach / Kronach	OFr.	840
679176	Reichenberg, M / Würzburg	UFr.	4 042
574150	Reichenschwand / Nürnberger Land	MFr.	2 296
173140	Reichersbeuern / Bad Tölz-Wolfratshausen	OB	2 170
186146	Reichertshausen / Pfaffenhofen a.d.Ilm	OB	4 949
183140	Reichertshausen / Mühldorf a.Inn	OB	1 650
186147	Reichertshofen, M / Pfaffenhofen a.d.Ilm	OB	7 315
181135	Reichling / Landsberg am Lech	OB	1 614
779203	Reimlingen / Donau-Ries	Schw.	1 332
279134	Reisbach, M / Dingolfing-Landau	NB	7 571
171129	Reischach / Altötting	OB	2 559
189139	Reit im Winkl / Traunstein	OB	2 613
679177	Remlingen, M / Würzburg	UFr.	1 523
185153	Rennertshofen, M / Neuburg-Schrobenhausen	OB	4 964
674190	Rentweinsdorf, M / Haßberge	UFr.	1 579
372150	Rettenbach / Cham	OPf.	1 781
774174	Rettenbach / Günzburg	Schw.	1 622
777183	Rettenbach a.Auerberg / Ostallgäu	Schw.	743
780137	Rettenberg / Oberallgäu	Schw.	4 045
677175	Retzstadt / Main-Spessart	UFr.	1 617
277140	Reut / Rottal-Inn	NB	1 760
377149	Reuth b.Erbendorf / Tirschenreuth	OPf.	1 231
771160	Ried / Aichach-Friedberg	Schw.	2 898
674153	Riedbach / Haßberge	UFr.	1 738
777164	Rieden / Ostallgäu	Schw.	1 374
777163	Rieden am Forggensee / Ostallgäu	Schw.	1 198
371146	Rieden, M / Amberg-Sulzbach	OPf.	2 979
672145	Riedenberg / Bad Kissingen	UFr.	1 130
273164	Riedenburg, St / Kelheim	NB	5 763
679179	Riedenheim / Würzburg	UFr.	802
187167	Riedering / Rosenheim	OB	5 314
180128	Riegsee / Garmisch-Partenkirchen	OB	1 150
375191	Riekofen / Regensburg	OPf.	820
677177	Rieneck, St / Main-Spessart	UFr.	2 095
277141	Rimbach / Rottal-Inn	NB	874
372151	Rimbach / Cham	OPf.	2 071
679180	Rimpar, M / Würzburg	UFr.	7 802

3. Einwohnerzahlen der Gemeinden Bayerns am 30. September 2002 in alphabetischer Gliederung

Gemeinde- schlüssel	Gemeinde / Kreis	Regierungs- bezirk	Ein- wohner
187168	Rimsting / Rosenheim	OB	3 379
276139	Rinchnach / Regen	NB	3 291
272140	Ringelai / Freyung-Grafenau	NB	2 158
571192	Röckingen / Ansbach	MFr.	757
673156	Rödelmaier / Rhön-Grabfeld	UFr.	938
675161	Rödelsee / Kitzingen	UFr.	1 585
677178	Roden / Main-Spessart	UFr.	1 049
473159	Rödental, St / Coburg	OFr.	13 897
372153	Roding, St / Cham	OPf.	11 380
774178	Röfingen / Günzburg	Schw.	1 182
775149	Roggenburg / Neu-Ulm	Schw.	2 662
779206	Rögling / Donau-Ries	Schw.	693
576142	Rohr / Roth	MFr.	3 280
273165	Rohr i.NB, M / Kelheim	NB	3 336
186149	Rohrbach / Pfaffenhofen a.d.Ilm	OB	5 350
187169	Rohrdorf / Rosenheim	OB	5 287
185157	Rohrenfels / Neuburg-Schrobenhausen	OB	1 434
174141	Röhrmoos / Dachau	OB	6 062
272141	Röhrnbach, M / Freyung-Grafenau	NB	4 567
676151	Röllbach / Miltenberg	UFr.	1 667
777165	Ronsberg, M / Ostallgäu	Schw.	1 687
163000	Rosenheim / Kreisfreie Stadt	OB	59 705
479145	Röslau / Wunsiedel i.Fichtelgebirge	OFr.	2 537
277142	Roßbach / Rottal-Inn	NB	2 905
777166	Roßhaupten / Ostallgäu	Schw.	2 153
573125	Roßtal, M / Fürth	MFr.	9 897
576143	Roth, St / Roth	MFr.	25 026
776124	Röthenbach (Allgäu) / Lindau (Bodensee)	Schw.	1 738
574152	Röthenbach a.d.Pegnitz, St / Nürnberger Land	MFr.	12 180
671148	Rothenbuch / Aschaffenburg	UFr.	1 893
571193	Rothenburg ob der Tauber, GKSt / Ansbach	MFr.	11 584
677181	Rothenfels, St / Main-Spessart	UFr.	1 028
678170	Röthlein / Schweinfurt	UFr.	4 831
181137	Rott / Landsberg am Lech	OB	1 437
187170	Rott a.Inn / Rosenheim	OB	3 462
182129	Rottach-Egern / Miesbach	OB	5 148
572149	Röttenbach / Erlangen-Höchstadt	MFr.	4 689
576141	Röttenbach / Roth	MFr.	2 879
190145	Rottenbuch / Weilheim-Schongau	OB	1 758
274176	Rottenburg a.d.Laaber, St / Landshut	NB	7 670
679185	Rottendorf / Würzburg	UFr.	5 090
275143	Rotthalmünster, M / Passau	NB	5 109
679182	Röttingen, St / Würzburg	UFr.	1 732
372154	Rötz, St / Cham	OPf.	3 611
574154	Rückersdorf / Nürnberger Land	MFr.	4 445
777168	Rückholz / Ostallgäu	Schw.	813
178122	Rudelzhausen / Freising	OB	3 187
676153	Rüdenau / Miltenberg	UFr.	850
675162	Rüdenhausen, M / Kitzingen	UFr.	837
777167	Ruderatshofen / Ostallgäu	Schw.	1 718
275144	Ruderting / Passau	NB	3 136
477151	Rugendorf / Kulmbach	OFr.	1 072

3. Einwohnerzahlen der Gemeinden Bayerns am 30. September 2002 in alphabetischer Gliederung

Gemeinde- schlüssel	Gemeinde / Kreis	Regierungs- bezirk	Ein- wohner
571194	Rügland / Ansbach	MFr.	1 193
276142	Ruhmannsfelden, M / Regen	NB	2 132
189140	Ruhpolding / Traunstein	OB	6 297
275145	Ruhstorf a.d.Rott / Passau	NB	6 959
372155	Runding / Cham	OPf.	2 340
S			
273166	Saal a.d.Donau / Kelheim	NB	5 595
673160	Saal a.d.Saale, M / Rhön-Grabfeld	UFr.	1 584
172130	Saaldorf-Surheim / Berchtesgadener Land	OB	5 287
571196	Sachsen b.Ansbach / Ansbach	MFr.	3 316
173141	Sachsenkam / Bad Tölz-Wolfratshausen	OB	1 174
671150	Sailauf / Aschaffenburg	UFr.	3 742
278182	Salching / Straubing-Bogen	NB	2 501
272142	Saldenburg / Freyung-Grafenau	NB	2 003
778190	Salgen / Unterallgäu	Schw.	1 462
673161	Salz / Rhön-Grabfeld	UFr.	2 173
275146	Salzweg / Passau	NB	6 804
187172	Samerberg / Rosenheim	OB	2 601
674195	Sand a.Main / Haßberge	UFr.	3 143
673162	Sandberg / Rhön-Grabfeld	UFr.	2 899
278184	Sankt Englmar / Straubing-Bogen	NB	1 556
272143	Sankt Oswald-Riedlhütte / Freyung-Grafenau	NB	3 213
177137	Sankt Wolfgang / Erding	OB	3 976
184141	Sauerlach / München	OB	5 874
180129	Saulgrub / Garmisch-Partenkirchen	OB	1 711
184142	Schäftlarn / München	OB	5 381
274179	Schalkham / Landshut	NB	908
475165	Schauenstein, St / Hof	OFr.	2 241
271148	Schaufling / Deggendorf	NB	1 461
187142	Schechen / Rosenheim	OB	4 446
776125	Scheidegg, M / Lindau (Bodensee)	Schw.	4 175
575161	Scheinfeld, St / Neustadt a.d.Aisch-Bad Windsheim	MFr.	4 789
176160	Schernfeld / Eichstätt	OB	3 068
772197	Scherstetten / Augsburg	Schw.	1 002
471185	Scheßlitz, St / Bamberg	OFr.	7 155
181138	Scheuring / Landsberg am Lech	OB	1 761
186151	Scheyern / Pfaffenhofen a.d.Ilm	OB	4 498
375196	Schierling, M / Regensburg	OPf.	7 341
571198	Schillingsfürst, St / Ansbach	MFr.	2 844
771162	Schiltberg / Aichach-Friedberg	Schw.	1 767
374154	Schirmitz / Neustadt a.d.Waldnaab	OPf.	2 145
479147	Schirnding, M / Wunsiedel i.Fichtelgebirge	OFr.	1 514
374155	Schlammersdorf / Neustadt a.d.Waldnaab	OPf.	894
189141	Schleching / Traunstein	OB	1 804
173142	Schlehdorf / Bad Tölz-Wolfratshausen	OB	1 157
182131	Schliersee, M / Miesbach	OB	6 506
471220	Schlüsselfeld, St / Bamberg	OFr.	5 785
376159	Schmidgaden / Schwandorf	OPf.	2 842
371148	Schmidmühlen, M / Amberg-Sulzbach	OPf.	2 470
771163	Schmiechen / Aichach-Friedberg	Schw.	1 139
472184	Schnabelwaid, M / Bayreuth	OFr.	1 019

3. Einwohnerzahlen der Gemeinden Bayerns am 30. September 2002 in alphabetischer Gliederung

Gemeinde- schlüssel	Gemeinde / Kreis	Regierungs- bezirk	Ein- wohner
189142	Schnaitsee / Traunstein	OB	3 618
574155	Schnaittach, M / Nürnberger Land	MFr.	8 225
371150	Schnaittenbach, St / Amberg-Sulzbach	OPf.	4 389
476171	Schneckenlohe / Kronach	OFr.	1 188
676156	Schneeberg, M / Miltenberg	UFr.	1 897
172131	Schneizlireuth / Berchtesgadener Land	OB	1 553
571199	Schnelldorf / Ansbach	MFr.	3 621
272145	Schöfweg / Freyung-Grafenau	NB	1 344
677182	Schollbrunn / Main-Spessart	UFr.	896
671152	Schöllkrippen, M / Aschaffenburg	UFr.	3 791
271149	Schöllnach, M / Deggendorf	NB	5 052
277144	Schönau / Rottal-Inn	NB	1 999
673163	Schönau a.d.Brend / Rhön-Grabfeld	UFr.	1 404
172132	Schönau a.Königssee / Berchtesgadener Land	OB	5 465
183143	Schönberg / Mühldorf a.Inn	OB	958
272147	Schönberg, M / Freyung-Grafenau	NB	4 063
471186	Schönbrunn i.Steigerwald / Bamberg	OFr.	1 940
181139	Schondorf a.Ammersee / Landsberg am Lech	OB	3 885
672149	Schondra, M / Bad Kissingen	UFr.	1 817
190148	Schongau, St / Weilheim-Schongau	OB	12 443
179147	Schöngeising / Fürstenfeldbruck	OB	1 869
376160	Schönsee, St / Schwandorf	OPf.	2 726
187173	Schonstett / Rosenheim	OB	1 202
372157	Schönthal / Cham	OPf.	2 015
678174	Schonungen / Schweinfurt	UFr.	8 237
479150	Schönwald, St / Wunsiedel i.Fichtelgebirge	OFr.	3 807
571200	Schopfloch, M / Ansbach	MFr.	2 910
372158	Schorndorf / Cham	OPf.	2 521
185158	Schrobenhausen, St / Neuburg-Schrobenhausen	OB	16 096
565000	Schwabach / Kreisfreie Stadt	MFr.	38 654
190149	Schwabbruck / Weilheim-Schongau	OB	863
174143	Schwabhausen / Dachau	OB	5 927
772200	Schwabmünchen, St / Augsburg	Schw.	12 894
190151	Schwabsoien / Weilheim-Schongau	OB	1 324
574156	Schwaig b.Nürnberg / Nürnberger Land	MFr.	8 472
180131	Schwaigen / Garmisch-Partenkirchen	OB	617
376161	Schwandorf, GKSt / Schwandorf	OPf.	28 008
678175	Schwanfeld / Schweinfurt	UFr.	2 014
777169	Schwangau / Ostallgäu	Schw.	3 450
576132	Schwanstetten, M / Roth	MFr.	7 483
675165	Schwarzach a.Main, M / Kitzingen	UFr.	3 567
376162	Schwarzach b.Nabburg / Schwandorf	OPf.	1 522
278187	Schwarzach, M / Straubing-Bogen	NB	2 857
374156	Schwarzenbach / Neustadt a.d.Waldnaab	OPf.	1 076
475168	Schwarzenbach a.d.Saale, St / Hof	OFr.	8 045
475169	Schwarzenbach a.Wald, St / Hof	OFr.	5 437
574157	Schwarzenbruck / Nürnberger Land	MFr.	8 694
376163	Schwarzenfeld, M / Schwandorf	OPf.	6 410
376164	Schwarzhofen, M / Schwandorf	OPf.	1 546
678176	Schwebheim / Schweinfurt	UFr.	4 077
662000	Schweinfurt / Kreisfreie Stadt	UFr.	54 631
186152	Schweitenkirchen / Pfaffenhofen a.d.Ilm	OB	4 915

3. Einwohnerzahlen der Gemeinden Bayerns am 30. September 2002 in alphabetischer Gliederung

Gemeinde- schlüssel	Gemeinde / Kreis	Regierungs- bezirk	Ein- wohner
773164	Schwenningen / Dillingen a.d.Donau	Schw.	1 455
181140	Schwifting / Landsberg am Lech	OB	820
183144	Schwindegg / Mühldorf a.Inn	OB	3 570
188132	Seefeld / Starnberg	OB	7 022
777170	Seeg / Ostallgäu	Schw.	2 833
180132	Seehausen a.Staffelsee / Garmisch-Partenkirchen	OB	2 221
189143	Seeon-Seebruck / Traunstein	OB	4 454
190152	Seeshaupt / Weilheim-Schongau	OB	2 843
675166	Segnitz / Kitzingen	UFr.	870
675167	Seinsheim, M / Kitzingen	UFr.	1 105
479152	Selb, GKSt / Wunsiedel i.Fichtelgebirge	OFr.	17 700
475171	Selbitz, St / Hof	OFr.	4 885
775152	Senden, St / Neu-Ulm	Schw.	22 046
373159	Sengenthal / Neumarkt i.d.OPf.	OPf.	2 682
678178	Sennfeld / Schweinfurt	UFr.	4 078
473165	Seßlach, St / Coburg	OFr.	4 113
373160	Seubersdorf i.d.OPf. / Neumarkt i.d.OPf.	OPf.	4 996
573126	Seukendorf / Fürth	MFr.	3 127
472188	Seybothenreuth / Bayreuth	OFr.	1 348
273172	Siegenburg, M / Kelheim	NB	3 232
189145	Siegsdorf / Traunstein	OB	8 154
771165	Sielenbach / Aichach-Friedberg	Schw.	1 485
776126	Sigmarszell / Lindau (Bodensee)	Schw.	2 619
277145	Simbach a.Inn, St / Rottal-Inn	NB	10 054
279135	Simbach, M / Dingolfing-Landau	NB	3 726
574158	Simmelsdorf / Nürnberger Land	MFr.	3 292
575163	Simmershofen / Neustadt a.d.Aisch-Bad Windsheim	MFr.	1 003
190153	Sindelsdorf / Weilheim-Schongau	OB	1 047
375199	Sinzing / Regensburg	OPf.	6 740
187174	Söchtenau / Rosenheim	OB	2 640
577168	Solnhofen / Weißenburg-Gunzenhausen	MFr.	1 892
675169	Sommerach / Kitzingen	UFr.	1 380
679187	Sommerhausen, M / Würzburg	UFr.	1 650
671153	Sommerkahl / Aschaffenburg	UFr.	1 197
679188	Sonderhofen / Würzburg	UFr.	864
673167	Sondheim v.d.Rhön / Rhön-Grabfeld	UFr.	1 123
473166	Sonnefeld / Coburg	OFr.	5 354
275148	Sonnen / Passau	NB	1 482
778196	Sontheim / Unterallgäu	Schw.	2 481
780139	Sonthofen, St / Oberallgäu	Schw.	21 434
187176	Soyen / Rosenheim	OB	2 690
576147	Spalt, St / Roth	MFr.	5 145
572154	Spardorf / Erlangen-Höchstadt	MFr.	1 924
475174	Sparneck, M / Hof	OFr.	1 831
180133	Spatzenhausen / Garmisch-Partenkirchen	OB	808
472190	Speichersdorf / Bayreuth	OFr.	6 156
374157	Speinshart / Neustadt a.d.Waldnaab	OPf.	1 140
272149	Spiegelau / Freyung-Grafenau	NB	4 181
471189	Stadelhofen / Bamberg	OFr.	1 249
376167	Stadlern / Schwandorf	OPf.	652
772202	Stadtbergen, M / Augsburg	Schw.	14 758
678181	Stadtlauringen, M / Schweinfurt	UFr.	4 460

3. Einwohnerzahlen der Gemeinden Bayerns am 30. September 2002 in alphabetischer Gliederung

Gemeinde- schlüssel	Gemeinde / Kreis	Regierungs- bezirk	Ein- wohner
676158	Stadtprozelten, St / Miltenberg	UFr.	1 753
477156	Stadtsteinach, St / Kulmbach	OFr.	3 533
278189	Stallwang / Straubing-Bogen	NB	1 335
475175	Stammbach, M / Hof	OFr.	2 657
171130	Stammham / Altötting	OB	1 075
176161	Stammham / Eichstätt	OB	3 322
372161	Stamsried, M / Cham	OPf.	2 324
188139	Starnberg, St / Starnberg	OB	22 516
189146	Staudach-Egerndach / Traunstein	OB	1 151
471191	Stegaurach / Bamberg	OFr.	6 519
573127	Stein, St / Fürth	MFr.	13 916
278190	Steinach / Straubing-Bogen	NB	2 836
476175	Steinbach a.Wald / Kronach	OFr.	3 582
376168	Steinberg / Schwandorf	OPf.	1 767
771168	Steindorf / Aichach-Friedberg	Schw.	927
677186	Steinfeld / Main-Spessart	UFr.	2 276
190154	Steingaden / Weilheim-Schongau	OB	2 743
175137	Steinhöring / Ebersberg	OB	3 658
177138	Steinkirchen / Erding	OB	1 166
571205	Steinsfeld / Ansbach	MFr.	1 279
476177	Steinwiesen, M / Kronach	OFr.	3 949
187177	Stephanskirchen / Rosenheim	OB	9 683
271151	Stephansposching / Deggendorf	NB	3 063
778199	Stetten / Unterallgäu	Schw.	1 375
674201	Stettfeld / Haßberge	UFr.	1 276
776127	Stiefenhofen / Lindau (Bodensee)	Schw.	1 727
476178	Stockheim / Kronach	OFr.	5 321
673170	Stockheim / Rhön-Grabfeld	UFr.	1 138
671155	Stockstadt a.Main / Aschaffenburg	UFr.	7 451
374158	Störnstein / Neustadt a.d.Waldnaab	OPf.	1 463
777171	Stötten a.Auerberg / Ostallgäu	Schw.	1 877
777172	Stöttwang / Ostallgäu	Schw.	1 825
673171	Strahlungen / Rhön-Grabfeld	UFr.	943
278192	Straßkirchen / Straubing-Bogen	NB	3 352
184144	Straßlach-Dingharting / München	OB	2 785
263000	Straubing / Kreisfreie Stadt	NB	44 402
471195	Strullendorf / Bamberg	OFr.	7 845
277147	Stubenberg / Rottal-Inn	NB	1 427
376169	Stulln / Schwandorf	OPf.	1 631
575165	Sugenheim, M / Neustadt a.d.Aisch-Bad Windsheim	MFr.	2 415
676160	Sulzbach a.Main, M / Miltenberg	UFr.	6 992
371151	Sulzbach-Rosenberg, St / Amberg-Sulzbach	OPf.	20 945
780140	Sulzberg, M / Oberallgäu	Schw.	4 525
673172	Sulzdorf a.d.Lederhecke / Rhön-Grabfeld	UFr.	1 255
174146	Sulzemoos / Dachau	OB	2 444
673173	Sulzfeld / Rhön-Grabfeld	UFr.	1 818
675170	Sulzfeld a.Main / Kitzingen	UFr.	1 279
678183	Sulzheim / Schweinfurt	UFr.	2 049
672155	Sulzthal, M / Bad Kissingen	UFr.	943
375201	Sünching / Regensburg	OPf.	1 945
189148	Surberg / Traunstein	OB	3 185
773170	Syrgenstein / Dillingen a.d.Donau	Schw.	3 560

3. Einwohnerzahlen der Gemeinden Bayerns am 30. September 2002 in alphabetischer Gliederung

Gemeinde- schlüssel	Gemeinde / Kreis	Regierungs- bezirk	Ein- wohner
T			
189149	Tacherting / Traunstein	OB	5 576
189150	Taching a.See / Traunstein	OB	1 873
779217	Tagmersheim / Donau-Ries	Schw.	1 066
277148	Tann, M / Rottal-Inn	NB	3 950
374159	Tännesberg, M / Neustadt a.d.Waldnaab	OPf.	1 622
779218	Tapfheim / Donau-Ries	Schw.	4 057
679192	Tauberrettersheim / Würzburg	UFr.	837
183145	Taufkirchen / Mühldorf a.Inn	OB	1 333
184145	Taufkirchen / München	OB	17 840
177139	Taufkirchen (Vils) / Erding	OB	8 802
375204	Tegernheim / Regensburg	OPf.	4 359
182132	Tegernsee, St / Miesbach	OB	3 991
172134	Teisendorf, M / Berchtesgadener Land	OB	8 988
171131	Teising / Altötting	OB	1 967
276143	Teisnach, M / Regen	NB	2 990
476179	Tettau, M / Kronach	OFr.	2 571
275149	Tettenweis / Passau	NB	1 703
376170	Teublitz, St / Schwandorf	OPf.	7 544
273175	Teugn / Kelheim	NB	1 494
376171	Teunz / Schwandorf	OPf.	2 026
476180	Teuschnitz, St / Kronach	OFr.	2 315
181142	Thaining / Landsberg am Lech	OB	932
375205	Thalmassing / Regensburg	OPf.	3 250
576148	Thalmässing, M / Roth	MFr.	5 357
774185	Thannhausen, St / Günzburg	Schw.	6 339
376172	Thanstein / Schwandorf	OPf.	1 005
577172	Theilenhofen / Weißenburg-Gunzenhausen	MFr.	1 190
679193	Theilheim / Würzburg	UFr.	2 319
374160	Theisseil / Neustadt a.d.Waldnaab	OPf.	1 269
674180	Theres / Haßberge	UFr.	2 765
772207	Thierhaupten, M / Augsburg	Schw.	3 749
479158	Thiersheim, M / Wunsiedel i.Fichtelgebirge	OFr.	2 158
479159	Thierstein, M / Wunsiedel i.Fichtelgebirge	OFr.	1 348
672157	Thundorf i.UFr. / Bad Kissingen	UFr.	1 212
677189	Thüngen, M / Main-Spessart	UFr.	1 385
679194	Thüngersheim / Würzburg	UFr.	2 736
272150	Thurmansbang / Freyung-Grafenau	NB	2 436
477157	Thurnau, M / Kulmbach	OFr.	4 517
275150	Thyrnau / Passau	NB	4 084
274182	Tiefenbach / Landshut	NB	3 418
275151	Tiefenbach / Passau	NB	6 706
372163	Tiefenbach / Cham	OPf.	2 227
377154	Tirschenreuth, St / Tirschenreuth	OPf.	9 505
176164	Titting, M / Eichstätt	OB	2 758
275152	Tittling, M / Passau	NB	3 767
189152	Tittmoning, St / Traunstein	OB	6 082
771169	Todtenweis / Aichach-Friedberg	Schw.	1 372
171132	Töging a.Inn, St / Altötting	OB	9 735
475181	Töpen / Hof	OFr.	1 231
374148	Trabititz / Neustadt a.d.Waldnaab	OPf.	1 482

3. Einwohnerzahlen der Gemeinden Bayerns am 30. September 2002 in alphabetischer Gliederung

Gemeinde- schlüssel	Gemeinde / Kreis	Regierungs- bezirk	Ein- wohner
273177	Train / Kelheim	NB	1 687
372164	Traitsching / Cham	OPf.	4 078
673174	Trappstadt, M / Rhön-Grabfeld	UFr.	1 051
189154	Traunreut, St / Traunstein	OB	21 456
189155	Traunstein, GKSt / Traunstein	OB	18 198
376173	Trausnitz / Schwandorf	OPf.	1 029
575166	Trautskirchen / Neustadt a.d.Aisch-Bad Windsheim	MFr.	1 341
477158	Trebgast / Kulmbach	OFr.	1 735
372165	Treffelstein / Cham	OPf.	1 048
577173	Treuchtlingen, St / Weißenburg-Gunzenhausen	MFr.	13 317
677154	Triefenstein, M / Main-Spessart	UFr.	4 379
277149	Triftern, M / Rottal-Inn	NB	5 403
475182	Trogen / Hof	OFr.	1 582
479161	Tröstau / Wunsiedel i.Fichtelgebirge	OFr.	2 690
189157	Trostberg, St / Traunstein	OB	11 643
778202	Trunkelsberg / Unterallgäu	Schw.	1 816
476182	Tschirm / Kronach	OFr.	623
573129	Tuchenbach / Fürth	MFr.	1 172
187179	Tuntenhausen / Rosenheim	OB	6 404
179149	Türkenfeld / Fürstenfeldbruck	OB	3 318
778203	Türkheim, M / Unterallgäu	Schw.	6 693
778204	Tussenhausen, M / Unterallgäu	Schw.	2 899
171133	Tüßling, M / Altötting	OB	2 899
188141	Tutzing / Starnberg	OB	9 368
171134	Tyrlaching / Altötting	OB	994
U			
189159	Übersee / Traunstein	OB	4 756
678186	Üchtelhausen / Schweinfurt	UFr.	4 112
575167	Uehlfeld, M / Neustadt a.d.Aisch-Bad Windsheim	MFr.	2 877
679196	Uettingen / Würzburg	UFr.	1 886
575168	Uffenheim, St / Neustadt a.d.Aisch-Bad Windsheim	MFr.	6 339
180134	Uffing a.Staffelsee / Garmisch-Partenkirchen	OB	3 048
778205	Ungerhausen / Unterallgäu	Schw.	1 064
673175	Unsleben / Rhön-Grabfeld	UFr.	963
180135	Unterammergau / Garmisch-Partenkirchen	OB	1 447
181143	Unterdießen / Landsberg am Lech	OB	1 284
277151	Unterdietfurt / Rottal-Inn	NB	2 081
778207	Unteregg / Unterallgäu	Schw.	1 371
184147	Unterföhring / München	OB	7 511
275153	Untergriesbach, M / Passau	NB	6 296
184148	Unterhaching / München	OB	20 724
474168	Unterleinleiter / Forchheim	OFr.	1 254
772209	Untermeitingen / Augsburg	Schw.	6 349
674210	Untermerzbach / Haßberge	UFr.	1 852
171135	Unterneukirchen / Altötting	OB	2 941
679201	Unterpleichfeld / Würzburg	UFr.	2 779
183147	Unterreit / Mühldorf a.Inn	OB	1 643
775161	Unterroth / Neu-Ulm	Schw.	934
184149	Unterschleißheim, St / München	OB	25 854
571208	Unterschwaningen / Ansbach	MFr.	908
473170	Untersiemau / Coburg	OFr.	4 293

3. Einwohnerzahlen der Gemeinden Bayerns am 30. September 2002 in alphabetischer Gliederung

Gemeinde- schlüssel	Gemeinde / Kreis	Regierungs- bezirk	Ein- wohner
477159	Untersteinach / Kulmbach	OFr.	1 997
777175	Unterthingau, M / Ostallgäu	Schw.	2 672
189160	Unterwössen / Traunstein	OB	3 403
777176	Untrasried / Ostallgäu	Schw.	1 482
774116	Ursberg / Günzburg	Schw.	3 523
371154	Ursensollen / Amberg-Sulzbach	OPf.	3 627
677193	Urspringen / Main-Spessart	UFr.	1 337
772211	Ustersbach / Augsburg	Schw.	1 191
572158	Uttenreuth / Erlangen-Höchstadt	MFr.	4 582
181144	Utting a.Ammersee / Landsberg am Lech	OB	3 896
V			
189161	Vachendorf / Traunstein	OB	1 786
182133	Valley / Miesbach	OB	2 881
175132	Vaterstetten / Ebersberg	OB	21 232
573130	Veitsbronn / Fürth	MFr.	6 275
679202	Veitshöchheim / Würzburg	UFr.	10 048
373167	Velburg, St / Neumarkt i.d.OPf.	OPf.	5 181
274183	Velden, M / Landshut	NB	6 475
574160	Velden, St / Nürnberger Land	MFr.	1 836
572159	Vestenbergsreuth, M / Erlangen-Höchstadt	MFr.	1 618
276144	Viechtach, St / Regen	NB	8 656
471207	Viereth-Trunstadt / Bamberg	OFr.	3 668
174150	Vierkirchen / Dachau	OB	4 067
181133	Vilgertshofen / Landsberg am Lech	OB	2 417
773179	Villenbach / Dillingen a.d.Donau	Schw.	1 231
274184	Vilsbiburg, St / Landshut	NB	11 412
371156	Vilseck, St / Amberg-Sulzbach	OPf.	6 515
274185	Vilsheim / Landshut	NB	2 313
275154	Vilshofen, St / Passau	NB	16 588
187181	Vogtareuth / Rosenheim	OB	2 956
186158	Vohburg a.d.Donau, St / Pfaffenhofen a.d.Ilm	OB	7 017
374162	Vohenstrauß, St / Neustadt a.d.Waldnaab	OPf.	7 810
775162	Vöhringen, St / Neu-Ulm	Schw.	13 115
675174	Volkach, St / Kitzingen	UFr.	9 424
273178	Volkenschwand / Kelheim	NB	1 596
374163	Vorbach / Neustadt a.d.Waldnaab	OPf.	1 042
574161	Vorra / Nürnberger Land	MFr.	1 867
W			
182134	Waakirchen / Miesbach	OB	5 438
777177	Waal, M / Ostallgäu	Schw.	2 144
572160	Wachenroth, M / Erlangen-Höchstadt	MFr.	2 146
173145	Wackersberg / Bad Tölz-Wolfratshausen	OB	3 472
376175	Wackersdorf / Schwandorf	OPf.	4 923
372168	Waffenbrunn / Cham	OPf.	2 032
189162	Waging a.See, M / Traunstein	OB	6 270
374164	Waidhaus, M / Neustadt a.d.Waldnaab	OPf.	2 530
185166	Waidhofen / Neuburg-Schrobenhausen	OB	2 076
678190	Waigolshausen / Schweinfurt	UFr.	2 937
472197	Waischenfeld, St / Bayreuth	OFr.	3 217
372169	Wald / Cham	OPf.	2 761

3. Einwohnerzahlen der Gemeinden Bayerns am 30. September 2002 in alphabetischer Gliederung

Gemeinde- schlüssel	Gemeinde / Kreis	Regierungs- bezirk	Ein- wohner
777179	Wald / Ostallgäu	Schw.	1 021
671156	Waldaschaff / Aschaffenburg	UFr.	4 067
679204	Waldbrunn / Würzburg	UFr.	2 565
679205	Waldbüttelbrunn / Würzburg	UFr.	4 908
372170	Walderbach / Cham	OPf.	2 065
377157	Waldershof, St / Tirschenreuth	OPf.	4 674
272151	Waldkirchen, St / Freyung-Grafenau	NB	10 660
183148	Waldkraiburg, St / Mühldorf a.Inn	OB	24 610
372171	Waldmünchen, St / Cham	OPf.	7 507
377158	Waldsassen, St / Tirschenreuth	OPf.	7 724
774191	Waldstetten, M / Günzburg	Schw.	1 182
374165	Waldthurn, M / Neustadt a.d.Waldnaab	OPf.	2 185
772214	Walkertshofen / Augsburg	Schw.	1 145
476184	Wallenfels, St / Kronach	OFr.	3 188
271152	Wallerfing / Deggendorf	NB	1 357
279137	Wallersdorf, M / Dingolfing-Landau	NB	6 672
779224	Wallerstein, M / Donau-Ries	Schw.	3 371
180136	Wallgau / Garmisch-Partenkirchen	OB	1 405
177142	Walpertskirchen / Erding	OB	1 900
471208	Walsdorf / Bamberg	OFr.	2 587
774192	Waltenhausen / Günzburg	Schw.	709
780143	Waltenhofen / Oberallgäu	Schw.	8 962
176165	Walting / Eichstätt	OB	2 411
178155	Wang / Freising	OB	2 078
472198	Warmensteinach / Bayreuth	OFr.	2 495
182136	Warngau / Miesbach	OB	3 509
177143	Wartenberg, M / Erding	OB	4 519
672161	Wartmannsroth / Bad Kissingen	UFr.	2 326
776128	Wasserburg (Bodensee) / Lindau (Bodensee)	Schw.	3 149
187182	Wasserburg a.Inn, St / Rosenheim	OB	12 228
678192	Wasserlosen / Schweinfurt	UFr.	3 492
571214	Wassertrüdingen, St / Ansbach	MFr.	6 221
471209	Wattendorf / Bamberg	OFr.	717
779226	Wechingen / Donau-Ries	Schw.	1 409
275156	Wegscheid, M / Passau	NB	5 764
772215	Wehringen / Augsburg	Schw.	2 870
671157	Weibersbrunn / Aschaffenburg	UFr.	2 108
185168	Weichering / Neuburg-Schrobenhausen	OB	2 161
174151	Weichs / Dachau	OB	3 133
363000	Weiden i.d.OPf. / Kreisfreie Stadt	OPf.	42 922
571216	Weidenbach, M / Ansbach	MFr.	2 101
472199	Weidenberg, M / Bayreuth	OFr.	6 694
473174	Weidhausen b.Coburg / Coburg	OFr.	3 412
372174	Weiding / Cham	OPf.	2 612
376176	Weiding / Schwandorf	OPf.	630
371157	Weigendorf / Amberg-Sulzbach	OPf.	1 282
575179	Weigenheim / Neustadt a.d.Aisch-Bad Windsheim	MFr.	1 012
571217	Weihenzell / Ansbach	MFr.	2 795
374166	Weierhammer / Neustadt a.d.Waldnaab	OPf.	4 130
274187	Weihmichl / Landshut	NB	2 435
181145	Weil / Landsberg am Lech	OB	3 519
676165	Weilbach, M / Miltenberg	UFr.	2 343

3. Einwohnerzahlen der Gemeinden Bayerns am 30. September 2002 in alphabetischer Gliederung

Gemeinde- schlüssel	Gemeinde / Kreis	Regierungs- bezirk	Ein- wohner
474171	Weilersbach / Forchheim	OFr.	1 991
776129	Weiler-Simmerberg, M / Lindau (Bodensee)	Schw.	6 527
190157	Weilheim i.OB, St / Weilheim-Schongau	OB	21 224
571218	Weiltingen, M / Ansbach	MFr.	1 382
572164	Weisendorf, M / Erlangen-Höchstadt	MFr.	6 100
478176	Weismain, St / Lichtenfels	OFr.	4 943
475184	Weißdorf / Hof	OFr.	1 363
476185	Weißbrunn / Kronach	OFr.	3 215
577177	Weißenburg i.Bay., GKSt / Weißenburg-Gunzenhausen	MFr.	17 813
775164	Weißhorn, St / Neu-Ulm	Schw.	13 105
474173	Weißenohe / Forchheim	OFr.	1 159
776130	Weißensberg / Lindau (Bodensee)	Schw.	2 596
479166	Weißensstadt, St / Wunsiedel i.Fichtelgebirge	OFr.	3 608
780144	Weitnau, M / Oberallgäu	Schw.	5 285
473175	Weitramsdorf / Coburg	OFr.	5 021
772216	Welden, M / Augsburg	Schw.	3 576
176166	Wellheim, M / Eichstätt	OB	2 784
779228	Wemding, St / Donau-Ries	Schw.	5 706
576151	Wendelstein, M / Roth	MFr.	16 126
274188	Weng / Landshut	NB	1 357
375208	Wenzenbach / Regensburg	OPf.	7 833
376150	Wernberg-Köblitz, M / Schwandorf	OPf.	5 790
678193	Werneck, M / Schweinfurt	UFr.	10 691
780145	Wertach, M / Oberallgäu	Schw.	2 358
773182	Wertingen, St / Dillingen a.d.Donau	Schw.	8 680
188144	Weßling / Starnberg	OB	5 081
190158	Wessobrunn / Weilheim-Schongau	OB	2 010
777182	Westendorf / Ostallgäu	Schw.	1 841
772217	Westendorf / Augsburg	Schw.	1 453
778214	Westerheim / Unterallgäu	Schw.	2 055
671159	Westerngrund / Aschaffenburg	UFr.	1 967
577179	Westheim / Weißenburg-Gunzenhausen	MFr.	1 231
571222	Wettringen / Ansbach	MFr.	967
176167	Wettstetten / Eichstätt	OB	4 573
182137	Weyarn / Miesbach	OB	3 135
778216	Wiedergeltingen / Unterallgäu	Schw.	1 351
190159	Wielenbach / Weilheim-Schongau	OB	3 088
377159	Wiesau, M / Tirschenreuth	OPf.	4 568
671162	Wiesen / Aschaffenburg	UFr.	1 114
774189	Wiesenbach / Günzburg	Schw.	949
675177	Wiesenbronn / Kitzingen	UFr.	958
278197	Wiesenfelden / Straubing-Bogen	NB	3 578
375209	Wiesent / Regensburg	OPf.	2 510
474175	Wiesenthau / Forchheim	OFr.	1 685
675178	Wiesentheid, M / Kitzingen	UFr.	4 746
474176	Wiesental, M / Forchheim	OFr.	2 570
571223	Wieseth / Ansbach	MFr.	1 427
677200	Wiesthal / Main-Spessart	UFr.	1 453
780146	Wiggensbach, M / Oberallgäu	Schw.	4 650
571224	Wilburgstetten / Ansbach	MFr.	2 130
273181	Wildenberg / Kelheim	NB	1 347
672163	Wildflecken, M / Bad Kissingen	UFr.	3 539

3. Einwohnerzahlen der Gemeinden Bayerns am 30. September 2002 in alphabetischer Gliederung

Gemeinde- schlüssel	Gemeinde / Kreis	Regierungs- bezirk	Ein- wohner
780147	Wildpoldsried / Oberallgäu	Schw.	2 470
190160	Wildsteig / Weilheim-Schongau	OB	1 232
575181	Wilhelmsdorf / Neustadt a.d.Aisch-Bad Windsheim	MFr.	1 322
476189	Wilhelmsthal / Kronach	OFr.	4 152
573133	Wilhermsdorf, M / Fürth	MFr.	4 992
675179	Willanzheim, M / Kitzingen	UFr.	1 565
673182	Willmars / Rhön-Grabfeld	UFr.	689
372175	Willmering / Cham	OPf.	2 169
181146	Windach / Landsberg am Lech	OB	3 475
278198	Windberg / Straubing-Bogen	NB	1 016
571225	Windelsbach / Ansbach	MFr.	1 047
374168	Windischeschenbach, St / Neustadt a.d.Waldnaab	OPf.	5 700
275159	Windorf, M / Passau	NB	4 767
571226	Windsbach, St / Ansbach	MFr.	6 172
171137	Winhöring / Altötting	OB	4 898
574164	Winkelhaid / Nürnberger Land	MFr.	3 903
376178	Winklarn, M / Schwandorf	OPf.	1 490
774196	Winterbach / Günzburg	Schw.	810
679206	Winterhausen, M / Würzburg	UFr.	1 563
778217	Winterrieden / Unterallgäu	Schw.	879
271153	Winzer, M / Deggendorf	NB	3 878
678196	Wipfeld / Schweinfurt	UFr.	1 160
477163	Wirsberg, M / Kulmbach	OFr.	2 053
571227	Wittelshofen / Ansbach	MFr.	1 307
277152	Wittibreit / Rottal-Inn	NB	2 102
773183	Wittislingen, M / Dillingen a.d.Donau	Schw.	2 431
275160	Witzmannsberg / Passau	NB	1 733
178156	Wolfersdorf / Freising	OB	2 278
779231	Wolferstadt / Donau-Ries	Schw.	1 132
778218	Wolfertschwenden / Unterallgäu	Schw.	1 826
571229	Wolframs-Eschenbach, St / Ansbach	MFr.	2 897
173147	Wolfratshausen, St / Bad Tölz-Wolfratshausen	OB	17 008
375211	Wolfsegg / Regensburg	OPf.	1 465
673183	Wollbach / Rhön-Grabfeld	UFr.	1 277
186162	Wolnzach, M / Pfaffenhofen a.d.Ilm	OB	10 750
674219	Wonfurt / Haßberge	UFr.	1 956
189165	Wonneberg / Traunstein	OB	1 443
477164	Wonsees, M / Kulmbach	OFr.	1 187
778219	Woringen / Unterallgäu	Schw.	1 783
571228	Wörnitz / Ansbach	MFr.	1 610
177144	Wörth / Erding	OB	4 459
375210	Wörth a.d.Donau, St / Regensburg	OPf.	4 494
274191	Wörth a.d.Isar / Landshut	NB	2 277
676169	Wörth a.Main, St / Miltenberg	UFr.	4 955
188145	Wörthsee / Starnberg	OB	4 579
673184	Wülfershausen a.d.Saale / Rhön-Grabfeld	UFr.	1 505
479169	Wunsiedel, St / Wunsiedel i.Fichtelgebirge	OFr.	10 377
277153	Wurmannsquick, M / Rottal-Inn	NB	3 705
274193	Wurmsham / Landshut	NB	1 374
663000	Würzburg / Kreisfreie Stadt	UFr.	130 471

Z

3. Einwohnerzahlen der Gemeinden Bayerns am 30. September 2002 in alphabetischer Gliederung

Gemeinde- schlüssel	Gemeinde / Kreis	Regierungs- bezirk	Ein- wohner
276146	Zachenberg / Regen	NB	2 132
372177	Zandt / Cham	OPf.	1 904
183151	Zangberg / Mühldorf a.Inn	OB	974
471214	Zapfendorf, M / Bamberg	OFr.	5 004
674221	Zeil a.Main, St / Haßberge	UFr.	6 012
277154	Zeilarn / Rottal-Inn	NB	2 249
375213	Zeitlarn / Regensburg	OPf.	5 827
672166	Zeitlofs, M / Bad Kissingen	UFr.	2 274
372167	Zell / Cham	OPf.	1 842
679209	Zell a.Main, M / Würzburg	UFr.	4 034
475189	Zell, M / Hof	OFr.	2 298
677203	Zellingen, M / Main-Spessart	UFr.	6 452
272152	Zenting / Freyung-Grafenau	NB	1 158
774198	Ziemetshausen, M / Günzburg	Schw.	3 113
773186	Ziertheim / Dillingen a.d.Donau	Schw.	1 044
573134	Zirndorf, St / Fürth	MFr.	25 143
178157	Zolling / Freising	OB	4 000
175139	Zorneding / Ebersberg	OB	8 553
773187	Zöschingen / Dillingen a.d.Donau	Schw.	745
773188	Zusamaltheim / Dillingen a.d.Donau	Schw.	1 288
772223	Zusmarshausen, M / Augsburg	Schw.	6 142
276148	Zwiesel, St / Regen	NB	10 499

4. Einwohnerzahlen der Gemeinden Bayerns am 30. September 2002 nach der Gemeindegröße

Lfd. Nr.	Gemeinde-schlüssel	Gemeinde / Kreis	Regierungs-bezirk	Ein-wohner
1	162000	München / Kreisfreie Stadt	OB	1 234 388
2	564000	Nürnberg / Kreisfreie Stadt	MFr.	493 141
3	761000	Augsburg / Kreisfreie Stadt	Schw.	259 009
4	663000	Würzburg / Kreisfreie Stadt	UFr.	130 471
5	362000	Regensburg / Kreisfreie Stadt	OPf.	127 486
6	161000	Ingolstadt / Kreisfreie Stadt	OB	118 292
7	563000	Fürth / Kreisfreie Stadt	MFr.	111 575
8	562000	Erlangen / Kreisfreie Stadt	MFr.	101 846
9	462000	Bayreuth / Kreisfreie Stadt	OFr.	74 120
10	461000	Bamberg / Kreisfreie Stadt	OFr.	69 545
11	661000	Aschaffenburg / Kreisfreie Stadt	UFr.	68 511
12	763000	Kempten (Allgäu) / Kreisfreie Stadt	Schw.	61 618
13	261000	Landshut / Kreisfreie Stadt	NB	60 000
14	163000	Rosenheim / Kreisfreie Stadt	OB	59 705
15	662000	Schweinfurt / Kreisfreie Stadt	UFr.	54 631
16	775135	Neu-Ulm, GKSt / Neu-Ulm	Schw.	50 946
17	262000	Passau / Kreisfreie Stadt	NB	50 449
18	464000	Hof / Kreisfreie Stadt	OFr.	50 347
19	263000	Straubing / Kreisfreie Stadt	NB	44 402
20	361000	Amberg / Kreisfreie Stadt	OPf.	44 324
21	363000	Weiden i.d.OPf. / Kreisfreie Stadt	OPf.	42 922
22	463000	Coburg / Kreisfreie Stadt	OFr.	42 680
23	762000	Kaufbeuren / Kreisfreie Stadt	Schw.	42 536
24	178124	Freising, GKSt / Freising	OB	41 773
25	764000	Memmingen / Kreisfreie Stadt	Schw.	41 223
26	561000	Ansbach / Kreisfreie Stadt	MFr.	40 524
27	373147	Neumarkt i.d.OPf., GKSt / Neumarkt i.d.OPf.	OPf.	39 669
28	174115	Dachau, GKSt / Dachau	OB	39 222
29	565000	Schwabach / Kreisfreie Stadt	MFr.	38 654
30	179123	Germering, St / Fürstenfeldbruck	OB	36 812
31	179121	Fürstenfeldbruck, St / Fürstenfeldbruck	OB	33 371
32	177117	Erding, St / Erding	OB	32 017
33	271119	Deggendorf, GKSt / Deggendorf	NB	31 468
34	474126	Forchheim, GKSt / Forchheim	OFr.	30 796
35	771130	Friedberg, St / Aichach-Friedberg	Schw.	29 270
36	185149	Neuburg a.d.Donau, GKSt / Neuburg-Schrobenhausen	OB	28 502
37	477128	Kulmbach, GKSt / Kulmbach	OFr.	28 055
38	376161	Schwandorf, GKSt / Schwandorf	OPf.	28 008
39	772163	Königsbrunn, St / Augsburg	Schw.	27 207
40	180117	Garmisch-Partenkirchen, M / Garmisch-Partenkirchen	OB	26 601
41	574138	Lauf a.d.Pegnitz, St / Nürnberger Land	MFr.	25 982
42	181130	Landsberg am Lech, GKSt / Landsberg am Lech	OB	25 896
43	184149	Unterschleißheim, St / München	OB	25 854
44	573134	Zirndorf, St / Fürth	MFr.	25 143
45	576143	Roth, St / Roth	MFr.	25 026
46	183148	Waldkraiburg, St / Mühldorf a.Inn	OB	24 610
47	776116	Lindau (Bodensee), GKSt / Lindau (Bodensee)	Schw.	24 178
48	179142	Olching / Fürstenfeldbruck	OB	23 436
49	173126	Geretsried, St / Bad Tölz-Wolfratshausen	OB	23 302
50	572132	Herzogenaurach, St / Erlangen-Höchstadt	MFr.	23 213
51	186143	Pfaffenhofen a.d.Ilm, St / Pfaffenhofen a.d.Ilm	OB	22 829
52	188139	Starnberg, St / Starnberg	OB	22 516

4. Einwohnerzahlen der Gemeinden Bayerns am 30. September 2002 nach der Gemeindegröße

Lfd. Nr.	Gemeinde-schlüssel	Gemeinde / Kreis	Regierungs-bezirk	Ein-wohner
53	775152	Senden, St / Neu-Ulm	Schw.	22 046
54	772184	Neusäß, St / Augsburg	Schw.	21 896
55	478139	Lichtenfels, St / Lichtenfels	OFr.	21 690
56	672114	Bad Kissingen, GKSt / Bad Kissingen	UFr.	21 671
57	675141	Kitzingen, GKSt / Kitzingen	UFr.	21 464
58	189154	Traunreut, St / Traunstein	OB	21 456
59	780139	Sonthofen, St / Oberallgäu	Schw.	21 434
60	175132	Vaterstetten / Ebersberg	OB	21 232
61	190157	Weilheim i.OB, St / Weilheim-Schongau	OB	21 224
62	371151	Sulzbach-Rosenberg, St / Amberg-Sulzbach	OPf.	20 945
63	184148	Unterhaching / München	OB	20 724
64	771113	Aichach, St / Aichach-Friedberg	Schw.	20 524
65	772147	Gersthofen, St / Augsburg	Schw.	20 048
66	774135	Günzburg, GKSt / Günzburg	Schw.	19 726
67	779194	Nördlingen, GKSt / Donau-Ries	Schw.	19 671
68	179145	Puchheim / Fürstenfeldbruck	OB	19 651
69	184136	Ottobrunn / München	OB	19 417
70	188120	Gauting / Starnberg	OB	19 219
71	179126	Gröbenzell / Fürstenfeldbruck	OB	19 041
72	671111	Alzenau i.UFr., St / Aschaffenburg	UFr.	19 022
73	279112	Dingolfing, St / Dingolfing-Landau	NB	18 679
74	773125	Dillingen a.d.Donau, GKSt / Dillingen a.d.Donau	Schw.	18 585
75	479136	Marktredwitz, GKSt / Wunsiedel i.Fichtelgebirge	OFr.	18 557
76	777151	Marktoberdorf, St / Ostallgäu	Schw.	18 441
77	476145	Kronach, St / Kronach	OFr.	18 367
78	171112	Burghausen, St / Altötting	OB	18 257
79	174126	Karlsfeld / Dachau	OB	18 215
80	189155	Traunstein, GKSt / Traunstein	OB	18 198
81	779131	Donauwörth, GKSt / Donau-Ries	Schw.	18 145
82	178145	Neufahrn b.Freising / Freising	OB	18 118
83	184145	Taufkirchen / München	OB	17 840
84	577177	Weißenburg i.Bay., GKSt / Weißenburg-Gunzenhausen	MFr.	17 813
85	187150	Kolbermoor, St / Rosenheim	OB	17 784
86	479152	Selb, GKSt / Wunsiedel i.Fichtelgebirge	OFr.	17 700
87	183128	Mühdorf a.Inn, St / Mühdorf a.Inn	OB	17 604
88	372116	Cham, St / Cham	OPf.	17 384
89	184123	Haar / München	OB	17 253
90	187117	Bad Aibling, St / Rosenheim	OB	17 155
91	173112	Bad Tölz, St / Bad Tölz-Wolfratshausen	OB	17 072
92	573122	Oberasbach, St / Fürth	MFr.	17 055
93	173147	Wolfratshausen, St / Bad Tölz-Wolfratshausen	OB	17 008
94	178143	Moosburg a.d.Isar, St / Freising	OB	16 999
95	188121	Gilching / Starnberg	OB	16 815
96	473151	Neustadt b.Coburg, GKSt / Coburg	OFr.	16 678
97	275154	Vilshofen, St / Passau	NB	16 588
98	577136	Gunzenhausen, St / Weißenburg-Gunzenhausen	MFr.	16 569
99	172114	Bad Reichenhall, GKSt / Berchtesgadener Land	OB	16 556
100	772125	Bobingen, St / Augsburg	Schw.	16 523
101	671122	Großostheim, M / Aschaffenburg	UFr.	16 256
102	677155	Lohr a.Main, St / Main-Spessart	UFr.	16 244
103	576151	Wendelstein, M / Roth	MFr.	16 126
104	185158	Schrobenhausen, St / Neuburg-Schrobenhausen	OB	16 096

4. Einwohnerzahlen der Gemeinden Bayerns am 30. September 2002 nach der Gemeindegröße

Lfd. Nr.	Gemeinde-schlüssel	Gemeinde / Kreis	Regierungs-bezirk	Ein-wohner
105	775129	Illertissen, St / Neu-Ulm	Schw.	16 000
106	673114	Bad Neustadt a.d.Saale, St / Rhön-Grabfeld	UFr.	15 984
107	190141	Penzberg, St / Weilheim-Schongau	OB	15 930
108	273137	Kelheim, St / Kelheim	NB	15 835
109	187122	Bruckmühl, M / Rosenheim	OB	15 804
110	172118	Freilassing, St / Berchtesgadener Land	OB	15 665
111	184119	Garching b.München, St / München	OB	15 532
112	677148	Karlstadt, St / Main-Spessart	UFr.	15 265
113	574112	Altdorf b.Nürnberg, St / Nürnberger Land	MFr.	15 219
114	375190	Regenstauf, M / Regensburg	OPf.	15 002
115	182120	Holzkirchen, M / Miesbach	OB	14 959
116	772202	Stadtbergen, M / Augsburg	Schw.	14 758
117	275141	Pocking, St / Passau	NB	14 518
118	184130	Ismaning / München	OB	14 497
119	472175	Pegnitz, St / Bayreuth	OFr.	14 321
120	572121	Eckental, M / Erlangen-Höchstadt	MFr.	14 269
121	780124	Immenstadt i.Allgäu, St / Oberallgäu	Schw.	14 206
122	778173	Mindelheim, St / Unterallgäu	Schw.	14 128
123	777129	Füssen, St / Ostallgäu	Schw.	13 936
124	573127	Stein, St / Fürth	MFr.	13 916
125	473159	Rödental, St / Coburg	OFr.	13 897
126	778116	Bad Wörishofen, St / Unterallgäu	Schw.	13 791
127	574123	Feucht, M / Nürnberger Land	MFr.	13 691
128	273147	Mainburg, St / Kelheim	NB	13 668
129	674147	Haßfurt, St / Haßberge	UFr.	13 504
130	572135	Höchstadt a.d.Aisch, St / Erlangen-Höchstadt	MFr.	13 359
131	577173	Treuchtlingen, St / Weißenburg-Gunzenhausen	MFr.	13 317
132	671130	Hösbach, M / Aschaffenburg	UFr.	13 284
133	184120	Gräfelfing / München	OB	13 154
134	775162	Vöhringen, St / Neu-Ulm	Schw.	13 115
135	775164	Weißenhorn, St / Neu-Ulm	Schw.	13 105
136	177115	Dorfen, St / Erding	OB	13 091
137	176123	Eichstätt, GKSt / Eichstätt	OB	13 013
138	171111	Altötting, St / Altötting	OB	12 910
139	178120	Eching / Freising	OB	12 898
140	772200	Schwabmünchen, St / Augsburg	Schw.	12 894
141	279122	Landau a.d.Isar, St / Dingolfing-Landau	NB	12 866
142	277116	Eggenfelden, St / Rottal-Inn	NB	12 848
143	576127	Hilpoltstein, St / Roth	MFr.	12 816
144	273152	Neustadt a.d.Donau, St / Kelheim	NB	12 565
145	276138	Regen, St / Regen	NB	12 550
146	190139	Peißenberg, M / Weilheim-Schongau	OB	12 547
147	774150	Krumbach (Schwaben), St / Günzburg	Schw.	12 546
148	375165	Lappersdorf, M / Regensburg	OPf.	12 537
149	575153	Neustadt a.d.Aisch, St / Neustadt a.d.Aisch-Bad Windsheim	MFr.	12 482
150	275126	Hauzenberg, St / Passau	NB	12 464
151	190148	Schongau, St / Weilheim-Schongau	OB	12 443
152	574132	Hersbruck, St / Nürnberger Land	MFr.	12 431
153	179134	Maisach / Fürstenfeldbruck	OB	12 404
154	271146	Plattling, St / Deggendorf	NB	12 371
155	671143	Mömbriß, M / Aschaffenburg	UFr.	12 339
156	375174	Neutraubling, St / Regensburg	OPf.	12 338

4. Einwohnerzahlen der Gemeinden Bayerns am 30. September 2002 nach der Gemeindegröße

Lfd. Nr.	Gemeinde-schlüssel	Gemeinde / Kreis	Regierungs-bezirk	Ein-wohner
157	273111	Abensberg, St / Kelheim	NB	12 293
158	771146	Mering, M / Aichach-Friedberg	Schw.	12 230
159	187182	Wasserburg a.Inn, St / Rosenheim	OB	12 228
160	175122	Grafring b.München, St / Ebersberg	OB	12 226
161	574152	Röthenbach a.d.Pegnitz, St / Nürnberger Land	MFr.	12 180
162	571145	Feuchtwangen, St / Ansbach	MFr.	12 161
163	184134	Oberhaching / München	OB	12 139
164	180124	Murnau a.Staffelsee, M / Garmisch-Partenkirchen	OB	12 098
165	184131	Kirchheim b.München / München	OB	12 093
166	575112	Bad Windsheim, St / Neustadt a.d.Aisch-Bad Windsheim	MFr.	12 071
167	271141	Osterhofen, St / Deggendorf	NB	12 043
168	190140	Peiting, M / Weilheim-Schongau	OB	11 969
169	672127	Hammelburg, St / Bad Kissingen	UFr.	11 919
170	277138	Pfarrkirchen, St / Rottal-Inn	NB	11 915
171	376119	Burglengenfeld, St / Schwandorf	OPf.	11 899
172	184146	Neubiberg / München	OB	11 732
173	475154	Münchberg, St / Hof	OFr.	11 720
174	189157	Trostberg, St / Traunstein	OB	11 643
175	679170	Ochsenfurt, St / Würzburg	UFr.	11 627
176	571136	Dinkelsbühl, GKSt / Ansbach	MFr.	11 600
177	571193	Rothenburg ob der Tauber, GKSt / Ansbach	MFr.	11 584
178	777121	Buchloe, St / Ostallgäu	Schw.	11 573
179	776117	Lindenberg i.Allgäu, St / Lindau (Bodensee)	Schw.	11 557
180	677131	Gemünden a.Main, St / Main-Spessart	UFr.	11 556
181	574117	Burgthann / Nürnberger Land	MFr.	11 483
182	184135	Oberschleißheim / München	OB	11 471
183	274184	Vilsbiburg, St / Landshut	NB	11 412
184	274113	Altdorf / Landshut	NB	11 408
185	372153	Roding, St / Cham	OPf.	11 380
186	274126	Ergolding, M / Landshut	NB	11 314
187	179118	Eichenau / Fürstenfeldbruck	OB	11 311
188	471145	Hirschaid, M / Bamberg	OFr.	11 302
189	182125	Miesbach, St / Miesbach	OB	11 276
190	186137	Manching, M / Pfaffenhofen a.d.Ilm	OB	11 229
191	187165	Raubling / Rosenheim	OB	11 164
192	772177	Meitingen, M / Augsburg	Schw.	11 047
193	175127	Markt Schwaben, M / Ebersberg	OB	11 040
194	677157	Marktheidenfeld, St / Main-Spessart	UFr.	10 996
195	773144	Lauingen (Donau), St / Dillingen a.d.Donau	Schw.	10 984
196	184122	Grünwald / München	OB	10 958
197	175135	Poing / Ebersberg	OB	10 944
198	175115	Ebersberg, St / Ebersberg	OB	10 885
199	771142	Kissing / Aichach-Friedberg	Schw.	10 796
200	186162	Wolnzach, M / Pfaffenhofen a.d.Ilm	OB	10 750
201	171113	Burgkirchen a.d.Alz / Altötting	OB	10 718
202	274128	Essenbach, M / Landshut	NB	10 698
203	678193	Werneck, M / Schweinfurt	UFr.	10 691
204	573120	Langenzenn, St / Fürth	MFr.	10 690
205	184138	Planegg / München	OB	10 669
206	272151	Waldkirchen, St / Freyung-Grafenau	NB	10 660
207	478165	Bad Staffelstein, St / Lichtenfels	OFr.	10 647
208	176126	Gaimersheim, M / Eichstätt	OB	10 536

4. Einwohnerzahlen der Gemeinden Bayerns am 30. September 2002 nach der Gemeindegröße

Lfd. Nr.	Gemeinde-schlüssel	Gemeinde / Kreis	Regierungs-bezirk	Ein-wohner
209	276148	Zwiesel, St / Regen	NB	10 499
210	273116	Bad Abbach, M / Kelheim	NB	10 464
211	376141	Maxhütte-Haidhof, St / Schwandorf	OPf.	10 442
212	479169	Wunsiedel, St / Wunsiedel i.Fichtelgebirge	OFr.	10 377
213	371136	Kümmersbruck / Amberg-Sulzbach	OPf.	10 335
214	475162	Rehau, St / Hof	OFr.	10 316
215	278118	Bogen, St / Straubing-Bogen	NB	10 306
216	772130	Diedorf, M / Augsburg	Schw.	10 188
217	187162	Prien a.Chiemsee, M / Rosenheim	OB	10 155
218	671121	Goldbach, M / Aschaffenburg	UFr.	10 087
219	187130	Feldkirchen-Westerham / Rosenheim	OB	10 074
220	573114	Cadolzburg, M / Fürth	MFr.	10 069
221	780133	Oberstdorf, M / Oberallgäu	Schw.	10 055
222	277145	Simbach a.Inn, St / Rottal-Inn	NB	10 054
223	679202	Veitshöchheim / Würzburg	UFr.	10 048
224	676122	Erlenbach a.Main, St / Miltenberg	UFr.	10 029
225	188124	Herrsching a.Ammersee / Starnberg	OB	9 946
226	573125	Roßtal, M / Fürth	MFr.	9 897
227	780112	Altusried, M / Oberallgäu	Schw.	9 886
228	181114	Dießen a.Ammersee, M / Landsberg am Lech	OB	9 871
229	172111	Ainring / Berchtesgadener Land	OB	9 824
230	676139	Miltenberg, St / Miltenberg	UFr.	9 789
231	171132	Töging a.Inn, St / Altötting	OB	9 735
232	181128	Kaufering / Landsberg am Lech	OB	9 713
233	475136	Helmbrechts, St / Hof	OFr.	9 708
234	187177	Stephanskirchen / Rosenheim	OB	9 683
235	774121	Burgau, St / Günzburg	Schw.	9 596
236	186122	Geisenfeld, St / Pfaffenhofen a.d.Ilm	OB	9 596
237	377154	Tirschenreuth, St / Tirschenreuth	OPf.	9 505
238	372126	Furth im Wald, St / Cham	OPf.	9 496
239	679147	Höchberg, M / Würzburg	UFr.	9 428
240	675174	Volkach, St / Kitzingen	UFr.	9 424
241	571165	Heilsbronn, St / Ansbach	MFr.	9 396
242	188141	Tutzing / Starnberg	OB	9 368
243	173135	Lenggries / Bad Tölz-Wolfratshausen	OB	9 358
244	371113	Auerbach i.d.OPf., St / Amberg-Sulzbach	OPf.	9 298
245	775139	Elchingen / Neu-Ulm	Schw.	9 294
246	174131	Markt Indersdorf, M / Dachau	OB	9 193
247	272120	Grafenau, St / Freyung-Grafenau	NB	9 164
248	175124	Kirchseeon, M / Ebersberg	OB	9 140
249	375175	Nittendorf / Regensburg	OPf.	9 134
250	184127	Höhenkirchen-Siegertsbrunn / München	OB	9 119
251	775134	Nersingen / Neu-Ulm	Schw.	9 028
252	184139	Pullach i.Isartal / München	OB	8 988
253	172134	Teisendorf, M / Berchtesgadener Land	OB	8 988
254	471159	Memmelsdorf / Bamberg	OFr.	8 965
255	780143	Waltenhofen / Oberallgäu	Schw.	8 962
256	171117	Garching a.d.Alz / Altötting	OB	8 891
257	676121	Elsenfeld, M / Miltenberg	UFr.	8 866
258	177139	Taufkirchen (Vils) / Erding	OB	8 802
259	676145	Obernburg a.Main, St / Miltenberg	UFr.	8 783
260	574157	Schwarzenbruck / Nürnberger Land	MFr.	8 694

4. Einwohnerzahlen der Gemeinden Bayerns am 30. September 2002 nach der Gemeindegröße

Lfd. Nr.	Gemeinde-schlüssel	Gemeinde / Kreis	Regierungs-bezirk	Ein-wohner
261	773182	Wertingen, St / Dillingen a.d.Donau	Schw.	8 680
262	176114	Beilngries, St / Eichstätt	OB	8 677
263	276144	Viechtach, St / Regen	NB	8 656
264	373112	Berching, St / Neumarkt i.d.OPf.	OPf.	8 648
265	175139	Zorneding / Ebersberg	OB	8 553
266	376149	Nittenau, St / Schwandorf	OPf.	8 543
267	471140	Hallstadt, St / Bamberg	OFr.	8 528
268	171125	Neuötting, St / Altötting	OB	8 480
269	574156	Schwaig b.Nürnberg / Nürnberger Land	MFr.	8 472
270	475156	Naila, St / Hof	OFr.	8 453
271	275124	Bad Griesbach i.Rottal, St / Passau	NB	8 453
272	375148	Hemau, St / Regensburg	OPf.	8 452
273	774143	Ichenhausen, St / Günzburg	Schw.	8 444
274	373126	Freystadt, St / Neumarkt i.d.OPf.	OPf.	8 414
275	677114	Arnstein, St / Main-Spessart	UFr.	8 409
276	671124	Haibach / Aschaffenburg	UFr.	8 402
277	671140	Mainaschaff / Aschaffenburg	UFr.	8 390
278	779201	Rain, St / Donau-Ries	Schw.	8 382
279	182119	Hausham / Miesbach	OB	8 352
280	376147	Neunburg vorm Wald, St / Schwandorf	OPf.	8 350
281	476146	Küps, M / Kronach	OFr.	8 277
282	678174	Schonungen / Schweinfurt	UFr.	8 237
283	574155	Schnaittach, M / Nürnberger Land	MFr.	8 225
284	672135	Münnerstadt, St / Bad Kissingen	UFr.	8 210
285	671114	Karlstein a.Main / Aschaffenburg	UFr.	8 196
286	189145	Siegsdorf / Traunstein	OB	8 154
287	671136	Kleinostheim / Aschaffenburg	UFr.	8 153
288	576113	Allersberg, M / Roth	MFr.	8 062
289	180123	Mittenwald, M / Garmisch-Partenkirchen	OB	8 061
290	778186	Ottobeuren, M / Unterallgäu	Schw.	8 049
291	475168	Schwarzenbach a.d.Saale, St / Hof	OFr.	8 045
292	188113	Berg / Starnberg	OB	7 987
293	184129	Hohenbrunn / München	OB	7 956
294	678160	Niederwerrn / Schweinfurt	UFr.	7 929
295	773136	Gundelfingen a.d.Donau, St / Dillingen a.d.Donau	Schw.	7 893
296	672117	Burkardroth, M / Bad Kissingen	UFr.	7 876
297	176139	Kösching, M / Eichstätt	OB	7 871
298	471195	Strullendorf / Bamberg	OFr.	7 845
299	375208	Wenzenbach / Regensburg	OPf.	7 833
300	374162	Vohenstrauß, St / Neustadt a.d.Waldnaab	OPf.	7 810
301	679180	Rimpar, M / Würzburg	UFr.	7 802
302	178130	Hallbergmoos / Freising	OB	7 742
303	377158	Waldsassen, St / Tirschenreuth	OPf.	7 724
304	474154	Neunkirchen a.Brand, M / Forchheim	OFr.	7 720
305	172116	Berchtesgaden, M / Berchtesgadener Land	OB	7 700
306	571180	Neuendettelsau / Ansbach	MFr.	7 692
307	274176	Rottenburg a.d.Laaber, St / Landshut	NB	7 670
308	275122	Fürstencell, M / Passau	NB	7 646
309	777159	Pfronten / Ostallgäu	Schw.	7 641
310	780119	Dietmannsried, M / Oberallgäu	Schw.	7 638
311	678123	Dittelbrunn / Schweinfurt	UFr.	7 579
312	279134	Reisbach, M / Dingolfing-Landau	NB	7 571

4. Einwohnerzahlen der Gemeinden Bayerns am 30. September 2002 nach der Gemeindegröße

Lfd. Nr.	Gemeinde-schlüssel	Gemeinde / Kreis	Regierungs-bezirk	Ein-wohner
313	376170	Teublitz, St / Schwandorf	OPf.	7 544
314	188127	Krailling / Starnberg	OB	7 541
315	571166	Herrieden, St / Ansbach	MFr.	7 531
316	372137	Kötzting, St / Cham	OPf.	7 520
317	674130	Ebern, St / Haßberge	UFr.	7 516
318	184147	Unterföhring / München	OB	7 511
319	187128	Bad Endorf, M / Rosenheim	OB	7 508
320	372171	Waldmünchen, St / Cham	OPf.	7 507
321	577161	Pleinfeld, M / Weißenburg-Gunzenhausen	MFr.	7 485
322	576132	Schwanstetten, M / Roth	MFr.	7 483
323	271125	Hengersberg, M / Deggendorf	NB	7 479
324	671155	Stockstadt a.Main / Aschaffenburg	UFr.	7 451
325	373113	Berg b.Neumarkt i.d.OPf. / Neumarkt i.d.OPf.	OPf.	7 437
326	172117	Bischofswiesen / Berchtesgadener Land	OB	7 423
327	672113	Bad Brückenau, St / Bad Kissingen	UFr.	7 420
328	377141	Mitterteich, St / Tirschenreuth	OPf.	7 410
329	274127	Ergoldsbach, M / Landshut	NB	7 372
330	772171	Langweid a.Lech / Augsburg	Schw.	7 349
331	375196	Schierling, M / Regensburg	OPf.	7 341
332	275138	Ortenburg, M / Passau	NB	7 339
333	186147	Reichertshofen, M / Pfaffenhofen a.d.Ilm	OB	7 315
334	572131	Heroldsberg, M / Erlangen-Höchstadt	MFr.	7 302
335	272118	Freyung, St / Freyung-Grafenau	NB	7 275
336	576122	Greding, St / Roth	MFr.	7 258
337	373155	Postbauer-Heng / Neumarkt i.d.OPf.	OPf.	7 237
338	374124	Grafenwöhr, St / Neustadt a.d.Waldnaab	OPf.	7 209
339	187129	Bad Feilnbach / Rosenheim	OB	7 180
340	671134	Kahl a.Main / Aschaffenburg	UFr.	7 175
341	780132	Oberstausen, M / Oberallgäu	Schw.	7 163
342	471185	Scheßlitz, St / Bamberg	OFr.	7 155
343	472119	Bindlach / Bayreuth	OFr.	7 133
344	775143	Pfaffenhofen a.d.Roth, M / Neu-Ulm	Schw.	7 105
345	572111	Adelsdorf / Erlangen-Höchstadt	MFr.	7 095
346	176112	Altmannstein, M / Eichstätt	OB	7 058
347	478116	Burgkunstadt, St / Lichtenfels	OFr.	7 034
348	188132	Seefeld / Starnberg	OB	7 022
349	186158	Vohburg a.d.Donau, St / Pfaffenhofen a.d.Ilm	OB	7 017
350	478145	Michelau i.OFr. / Lichtenfels	OFr.	7 014
351	676160	Sulzbach a.Main, M / Miltenberg	UFr.	6 992
352	174111	Altomünster, M / Dachau	OB	6 983
353	375179	Obertraubling / Regensburg	OPf.	6 977
354	673141	Bad Königshofen i.Grabfeld, St / Rhön-Grabfeld	UFr.	6 963
355	275145	Ruhstorf a.d.Rott / Passau	NB	6 959
356	572115	Baiersdorf, St / Erlangen-Höchstadt	MFr.	6 953
357	678134	Gerolzhofen, St / Schweinfurt	UFr.	6 912
358	184132	Neuried / München	OB	6 889
359	477136	Mainleus, M / Kulmbach	OFr.	6 851
360	576137	Rednitzhembach / Roth	MFr.	6 834
361	774144	Jettingen-Scheppach, M / Günzburg	Schw.	6 817
362	275146	Salzweg / Passau	NB	6 804
363	675117	Dettelbach, St / Kitzingen	UFr.	6 803
364	187148	Kiefersfelden / Rosenheim	OB	6 799

4. Einwohnerzahlen der Gemeinden Bayerns am 30. September 2002 nach der Gemeindegröße

Lfd. Nr.	Gemeinde-schlüssel	Gemeinde / Kreis	Regierungs-bezirk	Ein-wohner
365	772131	Dinkelscherben, M / Augsburg	Schw.	6 797
366	474121	Ebermannstadt, St / Forchheim	OFr.	6 797
367	174113	Bergkirchen / Dachau	OB	6 762
368	278123	Geiselhöring, St / Straubing-Bogen	NB	6 761
369	375199	Sinzing / Regensburg	OPf.	6 740
370	187137	Großkarolinenfeld / Rosenheim	OB	6 721
371	279113	Eichendorf, M / Dingolfing-Landau	NB	6 710
372	773139	Höchstädt a.d.Donau, St / Dillingen a.d.Donau	Schw.	6 709
373	278148	Mallersdorf-Pfaffenberg, M / Straubing-Bogen	NB	6 707
374	275151	Tiefenbach / Passau	NB	6 706
375	187118	Bernau a.Chiemsee / Rosenheim	OB	6 696
376	472199	Weidenberg, M / Bayreuth	OFr.	6 694
377	778203	Türkheim, M / Unterallgäu	Schw.	6 693
378	774155	Leipheim, St / Günzburg	Schw.	6 691
379	279137	Wallersdorf, M / Dingolfing-Landau	NB	6 672
380	373151	Parsberg, St / Neumarkt i.d.OPf.	OPf.	6 633
381	678135	Gochsheim / Schweinfurt	UFr.	6 631
382	277121	Gangkofen, M / Rottal-Inn	NB	6 609
383	172122	Laufen, St / Berchtesgadener Land	OB	6 602
384	473158	Bad Rodach, St / Coburg	OFr.	6 579
385	275116	Bad Füssing / Passau	NB	6 556
386	277111	Arnstorf, M / Rottal-Inn	NB	6 536
387	674163	Knetzgau / Haßberge	UFr.	6 536
388	776129	Weiler-Simmerberg, M / Lindau (Bodensee)	Schw.	6 527
389	471191	Stegaurach / Bamberg	OFr.	6 519
390	371156	Vilseck, St / Amberg-Sulzbach	OPf.	6 515
391	182131	Schliersee, M / Miesbach	OB	6 506
392	576121	Georgensgmünd / Roth	MFr.	6 504
393	274183	Velden, M / Landshut	NB	6 475
394	677203	Zellingen, M / Main-Spessart	UFr.	6 452
395	479112	Arzberg, St / Wunsiedel i.Fichtelgebirge	OFr.	6 412
396	376163	Schwarzenfeld, M / Schwandorf	OPf.	6 410
397	473121	Ebersdorf b.Coburg / Coburg	OFr.	6 407
398	184112	Aschheim / München	OB	6 405
399	187179	Tuntenhausen / Rosenheim	OB	6 404
400	780120	Durach / Oberallgäu	Schw.	6 402
401	571115	Bechhofen, M / Ansbach	MFr.	6 399
402	371127	Hirschau, St / Amberg-Sulzbach	OPf.	6 390
403	777154	Obergünzburg, M / Ostallgäu	Schw.	6 385
404	574139	Leinburg / Nürnberger Land	MFr.	6 371
405	772209	Untermeitingen / Augsburg	Schw.	6 349
406	774185	Thannhausen, St / Günzburg	Schw.	6 339
407	575168	Uffenheim, St / Neustadt a.d.Aisch-Bad Windsheim	MFr.	6 339
408	676134	Klingenberg a.Main, St / Miltenberg	UFr.	6 334
409	189120	Grassau, M / Traunstein	OB	6 320
410	274134	Geisenhausen, M / Landshut	NB	6 315
411	471120	Burgebrach, M / Bamberg	OFr.	6 314
412	189140	Ruhpolding / Traunstein	OB	6 297
413	275153	Untergriesbach, M / Passau	NB	6 296
414	573130	Veitsbronn / Fürth	MFr.	6 275
415	189162	Waging a.See, M / Traunstein	OB	6 270
416	183129	Neumarkt-Sankt Veit, St / Mühldorf a.Inn	OB	6 270

4. Einwohnerzahlen der Gemeinden Bayerns am 30. September 2002 nach der Gemeindegröße

Lfd. Nr.	Gemeinde-schlüssel	Gemeinde / Kreis	Regierungs-bezirk	Ein-wohner
417	771156	Pöttmes, M / Aichach-Friedberg	Schw.	6 261
418	673142	Mellrichstadt, St / Rhön-Grabfeld	UFr.	6 239
419	571214	Wassertrüdingen, St / Ansbach	MFr.	6 221
420	679136	Gerbrunn / Würzburg	UFr.	6 200
421	474123	Eggolsheim, M / Forchheim	OFr.	6 199
422	376144	Nabburg, St / Schwandorf	OPf.	6 177
423	571226	Windsbach, St / Ansbach	MFr.	6 172
424	176129	Großmehring / Eichstätt	OB	6 167
425	472190	Speichersdorf / Bayreuth	OFr.	6 156
426	772223	Zusmarshausen, M / Augsburg	Schw.	6 142
427	373121	Dietfurt a.d.Altmühl, St / Neumarkt i.d.OPf.	OPf.	6 136
428	374139	Neustadt a.d.Waldnaab, St / Neustadt a.d.Waldnaab	OPf.	6 133
429	279132	Pilsting, M / Dingolfing-Landau	NB	6 110
430	572164	Weisendorf, M / Erlangen-Höchstadt	MFr.	6 100
431	183112	Ampfing / Mühldorf a.Inn	OB	6 100
432	179119	Emmering / Fürstenfeldbruck	OB	6 087
433	575121	Emskirchen, M / Neustadt a.d.Aisch-Bad Windsheim	MFr.	6 087
434	189152	Tittmoning, St / Traunstein	OB	6 082
435	174141	Röhrmoos / Dachau	OB	6 062
436	471155	Litzendorf / Bamberg	OFr.	6 023
437	674221	Zeil a.Main, St / Haßberge	UFr.	6 012
438	183119	Haag i.OB, M / Mühldorf a.Inn	OB	5 981
439	174136	Petershausen / Dachau	OB	5 960
440	174143	Schwabhausen / Dachau	OB	5 927
441	275128	Hutthurm, M / Passau	NB	5 893
442	475158	Oberkotzau, M / Hof	OFr.	5 888
443	184141	Sauerlach / München	OB	5 874
444	671112	Bessenbach / Aschaffenburg	UFr.	5 874
445	676133	Kleinwallstadt, M / Miltenberg	UFr.	5 858
446	176138	Kipfenberg, M / Eichstätt	OB	5 856
447	471117	Bischberg / Bamberg	OFr.	5 853
448	375213	Zeitlarn / Regensburg	OPf.	5 827
449	279127	Mengkofen / Dingolfing-Landau	NB	5 808
450	376150	Wernberg-Köblitz, M / Schwandorf	OPf.	5 790
451	471220	Schlüsselfeld, St / Bamberg	OFr.	5 785
452	373156	Pyrbaum, M / Neumarkt i.d.OPf.	OPf.	5 769
453	275156	Wegscheid, M / Passau	NB	5 764
454	273164	Riedenburg, St / Kelheim	NB	5 763
455	779155	Harburg (Schwaben), St / Donau-Ries	Schw.	5 739
456	478120	Ebensfeld, M / Lichtenfels	OFr.	5 735
457	678150	Kolitzheim / Schweinfurt	UFr.	5 720
458	188137	Pöcking / Starnberg	OB	5 717
459	779228	Wemding, St / Donau-Ries	Schw.	5 706
460	374168	Windischeschenbach, St / Neustadt a.d.Waldnaab	OPf.	5 700
461	575145	Markt Erlbach, M / Neustadt a.d.Aisch-Bad Windsheim	MFr.	5 685
462	478111	Altenkunstadt / Lichtenfels	OFr.	5 669
463	182116	Gmund a.Tegernsee / Miesbach	OB	5 655
464	773122	Buttenwiesen / Dillingen a.d.Donau	Schw.	5 654
465	571174	Leutershausen, St / Ansbach	MFr.	5 652
466	184140	Putzbrunn / München	OB	5 649
467	571135	Dietenhofen, M / Ansbach	MFr.	5 645
468	375118	Beratzhausen, M / Regensburg	OPf.	5 641

4. Einwohnerzahlen der Gemeinden Bayerns am 30. September 2002 nach der Gemeindegröße

Lfd. Nr.	Gemeinde-schlüssel	Gemeinde / Kreis	Regierungs-bezirk	Ein-wohner
469	375180	Pentling / Regensburg	OPf.	5 618
470	576111	Abenberg, St / Roth	MFr.	5 607
471	187120	Brannenburg / Rosenheim	OB	5 603
472	273166	Saal a.d.Donau / Kelheim	NB	5 595
473	189149	Tacherting / Traunstein	OB	5 576
474	780115	Blaichach / Oberallgäu	Schw.	5 571
475	277113	Bad Birnbach, M / Rottal-Inn	NB	5 561
476	182114	Fischbachau / Miesbach	OB	5 540
477	376153	Pfreimd, St / Schwandorf	OPf.	5 535
478	375119	Bernhardswald / Regensburg	OPf.	5 525
479	674133	Eltmann, St / Haßberge	UFr.	5 518
480	174118	Erdweg / Dachau	OB	5 510
481	184121	Grasbrunn / München	OB	5 483
482	184118	Feldkirchen / München	OB	5 481
483	172132	Schönau a.Königssee / Berchtesgadener Land	OB	5 465
484	181122	Geltendorf / Landsberg am Lech	OB	5 453
485	472179	Pottenstein, St / Bayreuth	OFr.	5 450
486	182134	Waakirchen / Miesbach	OB	5 438
487	475169	Schwarzenbach a.Wald, St / Hof	OFr.	5 437
488	779197	Oettingen i.Bay., St / Donau-Ries	Schw.	5 412
489	574147	Pommelsbrunn / Nürnberger Land	MFr.	5 408
490	277149	Triftern, M / Rottal-Inn	NB	5 403
491	377116	Erbendorf, St / Tirschenreuth	OPf.	5 397
492	187114	Aschau i.Chiemgau / Rosenheim	OB	5 393
493	178116	Au i.d.Hallertau, M / Freising	OB	5 386
494	184142	Schäftlarn / München	OB	5 381
495	274120	Bodenkirchen / Landshut	NB	5 378
496	180125	Oberammergau / Garmisch-Partenkirchen	OB	5 376
497	377129	Kemnath, St / Tirschenreuth	OPf.	5 376
498	576148	Thalmässing, M / Roth	MFr.	5 357
499	473166	Sonnefeld / Coburg	OFr.	5 354
500	186149	Rohrbach / Pfaffenhofen a.d.Ilm	OB	5 350
501	476178	Stockheim / Kronach	OFr.	5 321
502	187167	Riedering / Rosenheim	OB	5 314
503	778115	Babenhausen, M / Unterallgäu	Schw.	5 306
504	172130	Saaldorf-Surheim / Berchtesgadener Land	OB	5 287
505	187169	Rohrdorf / Rosenheim	OB	5 287
506	780144	Weitnau, M / Oberallgäu	Schw.	5 285
507	472154	Hollfeld, St / Bayreuth	OFr.	5 284
508	576117	Büchenbach / Roth	MFr.	5 283
509	371126	Hahnbach, M / Amberg-Sulzbach	OPf.	5 276
510	671139	Laufach / Aschaffenburg	UFr.	5 275
511	572130	Hemhofen / Erlangen-Höchstadt	MFr.	5 261
512	672140	Oerlenbach / Bad Kissingen	UFr.	5 254
513	375162	Laaber, M / Regensburg	OPf.	5 250
514	674149	Hofheim i.UFr., St / Haßberge	UFr.	5 242
515	172128	Piding / Berchtesgadener Land	OB	5 227
516	672139	Oberthulba, M / Bad Kissingen	UFr.	5 208
517	771122	Dasing / Aichach-Friedberg	Schw.	5 205
518	673117	Bischofsheim a.d.Rhön, St / Rhön-Grabfeld	UFr.	5 197
519	277128	Kirchdorf a.Inn / Rottal-Inn	NB	5 187
520	373167	Velburg, St / Neumarkt i.d.OPf.	OPf.	5 181

4. Einwohnerzahlen der Gemeinden Bayerns am 30. September 2002 nach der Gemeindegröße

Lfd. Nr.	Gemeinde-schlüssel	Gemeinde / Kreis	Regierungs-bezirk	Ein-wohner
521	374111	Altenstadt a.d.Waldnaab / Neustadt a.d.Waldnaab	OPf.	5 151
522	676125	Großheubach, M / Miltenberg	UFr.	5 149
523	182129	Rottach-Egern / Miesbach	OB	5 148
524	173118	Dietramszell / Bad Tölz-Wolfratshausen	OB	5 146
525	576147	Spalt, St / Roth	MFr.	5 145
526	778144	Bad Grönenbach, M / Unterallgäu	Schw.	5 143
527	177123	Isen, M / Erding	OB	5 126
528	771112	Affing / Aichach-Friedberg	Schw.	5 120
529	275143	Rotthalmünster, M / Passau	NB	5 109
530	376151	Oberviechtach, St / Schwandorf	OPf.	5 108
531	679185	Rottendorf / Würzburg	UFr.	5 090
532	472131	Eckersdorf / Bayreuth	OFr.	5 086
533	188144	Weßling / Starnberg	OB	5 081
534	173120	Egling / Bad Tölz-Wolfratshausen	OB	5 066
535	271149	Schöllnach, M / Deggendorf	NB	5 052
536	676140	Mömlingen / Miltenberg	UFr.	5 051
537	678115	Bergheimfeld / Schweinfurt	UFr.	5 036
538	273141	Langquaid, M / Kelheim	NB	5 026
539	473175	Weitramsdorf / Coburg	OFr.	5 021
540	571190	Petersaurach / Ansbach	MFr.	5 017
541	471214	Zapfendorf, M / Bamberg	OFr.	5 004
542	373160	Seubersdorf i.d.OPf. / Neumarkt i.d.OPf.	OPf.	4 996
543	573133	Wilhermsdorf, M / Fürth	MFr.	4 992
544	474135	Heroldsbach / Forchheim	OFr.	4 991
545	185153	Rennertshofen, M / Neuburg-Schrobenhausen	OB	4 964
546	177130	Moosinning / Erding	OB	4 962
547	576126	Heideck, St / Roth	MFr.	4 961
548	676169	Wörth a.Main, St / Miltenberg	UFr.	4 955
549	177133	Oberding / Erding	OB	4 955
550	186146	Reichertshausen / Pfaffenhofen a.d.Ilm	OB	4 949
551	478176	Weismain, St / Lichtenfels	OFr.	4 943
552	676136	Leidersbach / Miltenberg	UFr.	4 933
553	271116	Bernried / Deggendorf	NB	4 924
554	376175	Wackersdorf / Schwandorf	OPf.	4 923
555	779186	Monheim, St / Donau-Ries	Schw.	4 916
556	186152	Schweitenkirchen / Pfaffenhofen a.d.Ilm	OB	4 915
557	679205	Waldbüttelbrunn / Würzburg	UFr.	4 908
558	171137	Winhöring / Altötting	OB	4 898
559	672131	Maßbach, M / Bad Kissingen	UFr.	4 894
560	274172	Pfeffenhausen, M / Landshut	NB	4 894
561	178144	Nandlstadt, M / Freising	OB	4 893
562	677129	Frammersbach, M / Main-Spessart	UFr.	4 885
563	274194	Bruckberg / Landshut	NB	4 885
564	475171	Selbitz, St / Hof	OFr.	4 885
565	185139	Karlshuld / Neuburg-Schrobenhausen	OB	4 880
566	472139	Gefrees, St / Bayreuth	OFr.	4 847
567	472127	Creußen, St / Bayreuth	OFr.	4 842
568	174122	Hebertshausen / Dachau	OB	4 835
569	678170	Röthlein / Schweinfurt	UFr.	4 831
570	676144	Niedernberg / Miltenberg	UFr.	4 802
571	575161	Scheinfeld, St / Neustadt a.d.Aisch-Bad Windsheim	MFr.	4 789
572	780123	Bad Hindelang, M / Oberallgäu	Schw.	4 786

4. Einwohnerzahlen der Gemeinden Bayerns am 30. September 2002 nach der Gemeindegröße

Lfd. Nr.	Gemeinde-schlüssel	Gemeinde / Kreis	Regierungs-bezirk	Ein-wohner
573	471165	Oberhaid / Bamberg	OFr.	4 773
574	186113	Baar-Ebenhausen / Pfaffenhofen a.d.Ilm	OB	4 771
575	275159	Windorf, M / Passau	NB	4 767
576	175133	Pliening / Ebersberg	OB	4 767
577	176143	Lenting / Eichstätt	OB	4 764
578	774119	Bibertal / Günzburg	Schw.	4 763
579	472116	Bad Berneck i.Fichtelgebirge, St / Bayreuth	OFr.	4 760
580	679130	Estenfeld / Würzburg	UFr.	4 759
581	189159	Übersee / Traunstein	OB	4 756
582	471131	Frensdorf / Bamberg	OFr.	4 752
583	675178	Wiesentheid, M / Kitzingen	UFr.	4 746
584	187157	Oberaudorf / Rosenheim	OB	4 746
585	189113	Bergen / Traunstein	OB	4 735
586	574141	Neunkirchen a.Sand / Nürnberger Land	MFr.	4 727
587	178113	Allershausen / Freising	OB	4 726
588	772145	Gablingen / Augsburg	Schw.	4 714
589	374149	Pressath, St / Neustadt a.d.Waldnaab	OPf.	4 705
590	772141	Fischach, M / Augsburg	Schw.	4 690
591	572149	Röttenbach / Erlangen-Höchstadt	MFr.	4 689
592	772151	Großaitingen / Augsburg	Schw.	4 688
593	174121	Haimhausen / Dachau	OB	4 687
594	775111	Altenstadt, M / Neu-Ulm	Schw.	4 687
595	185125	Burgheim, M / Neuburg-Schrobenhausen	OB	4 677
596	375170	Mintraching / Regensburg	OPf.	4 675
597	377157	Waldershof, St / Tirschenreuth	OPf.	4 674
598	474140	Igensdorf, M / Forchheim	OFr.	4 665
599	780146	Wiggensbach, M / Oberallgäu	Schw.	4 650
600	471174	Rattelsdorf, M / Bamberg	OFr.	4 645
601	672112	Bad Bocklet, M / Bad Kissingen	UFr.	4 641
602	375117	Barbing / Regensburg	OPf.	4 640
603	185140	Karlskron / Neuburg-Schrobenhausen	OB	4 612
604	471119	Breitengüßbach / Bamberg	OFr.	4 611
605	679142	Güntersleben / Würzburg	UFr.	4 605
606	572119	Bubenreuth / Erlangen-Höchstadt	MFr.	4 593
607	373146	Mühlhausen / Neumarkt i.d.OPf.	OPf.	4 588
608	775115	Bellenberg / Neu-Ulm	Schw.	4 585
609	572158	Uttenreuth / Erlangen-Höchstadt	MFr.	4 582
610	188145	Wörthsee / Starnberg	OB	4 579
611	176167	Wettstetten / Eichstätt	OB	4 573
612	279128	Moosthenning / Dingolfing-Landau	NB	4 573
613	176120	Denkendorf / Eichstätt	OB	4 570
614	377159	Wiesau, M / Tirschenreuth	OPf.	4 568
615	272141	Röhrnbach, M / Freyung-Grafenau	NB	4 567
616	473112	Ahorn / Coburg	OFr.	4 539
617	780140	Sulzberg, M / Oberallgäu	Schw.	4 525
618	177143	Wartenberg, M / Erding	OB	4 519
619	477157	Thurnau, M / Kulmbach	OFr.	4 517
620	274146	Kumhausen / Landshut	NB	4 499
621	186151	Scheyern / Pfaffenhofen a.d.Ilm	OB	4 498
622	375210	Wörth a.d.Donau, St / Regensburg	OPf.	4 494
623	577158	Pappenheim, St / Weißenburg-Gunzenhausen	MFr.	4 493
624	272136	Neureichenau / Freyung-Grafenau	NB	4 492

4. Einwohnerzahlen der Gemeinden Bayerns am 30. September 2002 nach der Gemeindegröße

Lfd. Nr.	Gemeinde-schlüssel	Gemeinde / Kreis	Regierungs-bezirk	Ein-wohner
625	675139	Iphofen, St / Kitzingen	UFr.	4 470
626	678181	Stadtlauringen, M / Schweinfurt	UFr.	4 460
627	177144	Wörth / Erding	OB	4 459
628	189143	Seeon-Seebruck / Traunstein	OB	4 454
629	188118	Feldafing / Starnberg	OB	4 448
630	187142	Schechen / Rosenheim	OB	4 446
631	574154	Rückersdorf / Nürnberger Land	MFr.	4 445
632	376117	Bruck i.d.OPf., M / Schwandorf	OPf.	4 437
633	189114	Chieming / Traunstein	OB	4 436
634	184114	Brunnthal / München	OB	4 421
635	780128	Oy-Mittelberg / Oberallgäu	Schw.	4 409
636	679138	Giebelstadt, M / Würzburg	UFr.	4 399
637	371150	Schnaittenbach, St / Amberg-Sulzbach	OPf.	4 389
638	677154	Triefenstein, M / Main-Spessart	UFr.	4 379
639	279115	Frontenhausen, M / Dingolfing-Landau	NB	4 364
640	375204	Tegernheim / Regensburg	OPf.	4 359
641	674159	Oberaurach / Haßberge	UFr.	4 356
642	476164	Pressig, M / Kronach	OFr.	4 353
643	172112	Anger / Berchtesgadener Land	OB	4 338
644	676116	Bürgstadt, M / Miltenberg	UFr.	4 337
645	276126	Kirchberg i.Wald / Regen	NB	4 334
646	772148	Gessertshausen / Augsburg	Schw.	4 309
647	771114	Aindling, M / Aichach-Friedberg	Schw.	4 302
648	473170	Untersiemau / Coburg	OFr.	4 293
649	273133	Ihrlerstein / Kelheim	NB	4 289
650	189124	Inzell / Traunstein	OB	4 276
651	182111	Bad Wiessee / Miesbach	OB	4 270
652	175121	Glonn, M / Ebersberg	OB	4 256
653	672136	Nüdlingen / Bad Kissingen	UFr.	4 250
654	175112	Aßling / Ebersberg	OB	4 238
655	186128	Hohenwart, M / Pfaffenhofen a.d.Ilm	OB	4 229
656	173123	Eurasburg / Bad Tölz-Wolfratshausen	OB	4 229
657	182127	Otterfing / Miesbach	OB	4 226
658	179136	Mammendorf / Fürstenfeldbruck	OB	4 225
659	676112	Amorbach, St / Miltenberg	UFr.	4 224
660	271132	Metten, M / Deggendorf	NB	4 222
661	474129	Gößweinstein, M / Forchheim	OFr.	4 216
662	779169	Kaisheim, M / Donau-Ries	Schw.	4 208
663	174135	Odelzhausen / Dachau	OB	4 203
664	678138	Grettstadt / Schweinfurt	UFr.	4 201
665	779115	Asbach-Bäumenheim / Donau-Ries	Schw.	4 199
666	371122	Freudenberg / Amberg-Sulzbach	OPf.	4 187
667	275114	Aldersbach / Passau	NB	4 187
668	679156	Kürnach / Würzburg	UFr.	4 184
669	272149	Spiegelau / Freyung-Grafenau	NB	4 181
670	572142	Möhrendorf / Erlangen-Höchstädt	MFr.	4 179
671	776125	Scheidegg, M / Lindau (Bodensee)	Schw.	4 175
672	573115	Großhabersdorf / Fürth	MFr.	4 160
673	178123	Fahrenzhausen / Freising	OB	4 154
674	476189	Wilhelmsthal / Kronach	OFr.	4 152
675	678168	Poppenhausen / Schweinfurt	UFr.	4 143
676	189111	Altenmarkt a.d.Alz / Traunstein	OB	4 139

4. Einwohnerzahlen der Gemeinden Bayerns am 30. September 2002 nach der Gemeindegröße

Lfd. Nr.	Gemeinde-schlüssel	Gemeinde / Kreis	Regierungs-bezirk	Ein-wohner
677	187154	Neubeuern, M / Rosenheim	OB	4 139
678	374166	Weierhammer / Neustadt a.d.Waldnaab	OPf.	4 130
679	474132	Gräfenberg, St / Forchheim	OFr.	4 129
680	173133	Kochel a.See / Bad Tölz-Wolfratshausen	OB	4 126
681	183124	Kraiburg a.Inn, M / Mühldorf a.Inn	OB	4 123
682	473165	Seßlach, St / Coburg	OFr.	4 113
683	678186	Üchtelhausen / Schweinfurt	UFr.	4 112
684	476183	Marktrodach, M / Kronach	OFr.	4 112
685	473141	Lautertal / Coburg	OFr.	4 107
686	188126	Inning a.Ammersee / Starnberg	OB	4 102
687	372144	Neukirchen b.Hl.Blut, M / Cham	OPf.	4 101
688	774171	Offingen, M / Günzburg	Schw.	4 100
689	475120	Döhla / Hof	OFr.	4 100
690	189118	Fridolfing / Traunstein	OB	4 096
691	275150	Thyrnau / Passau	NB	4 084
692	473144	Meeder / Coburg	OFr.	4 080
693	678178	Sennfeld / Schweinfurt	UFr.	4 078
694	372164	Traitsching / Cham	OPf.	4 078
695	678176	Schwebheim / Schweinfurt	UFr.	4 077
696	676123	Eschau, M / Miltenberg	UFr.	4 070
697	277133	Massing, M / Rottal-Inn	NB	4 070
698	671156	Waldaschaff / Aschaffenburg	UFr.	4 067
699	174150	Vierkirchen / Dachau	OB	4 067
700	272147	Schönberg, M / Freyung-Grafenau	NB	4 063
701	777112	Biessenhofen / Ostallgäu	Schw.	4 061
702	674129	Ebelsbach / Haßberge	UFr.	4 060
703	779218	Tapfheim / Donau-Ries	Schw.	4 057
704	189119	Grabenstätt / Traunstein	OB	4 057
705	185163	Königsmoos / Neuburg-Schrobenhausen	OB	4 052
706	373119	Deining / Neumarkt i.d.OPf.	OPf.	4 047
707	780137	Rettenberg / Oberallgäu	Schw.	4 045
708	679176	Reichenberg, M / Würzburg	UFr.	4 042
709	679209	Zell a.Main, M / Würzburg	UFr.	4 034
710	479129	Kirchenlamitz, St / Wunsiedel i.Fichtelgebirge	OFr.	4 034
711	187124	Edling / Rosenheim	OB	4 027
712	376116	Bodenwöhr / Schwandorf	OPf.	4 019
713	676126	Großwallstadt / Miltenberg	UFr.	4 016
714	275119	Büchlberg / Passau	NB	4 013
715	184137	Aying / München	OB	4 012
716	374117	Eschenbach i.d.OPf., St / Neustadt a.d.Waldnaab	OPf.	4 008
717	178157	Zolling / Freising	OB	4 000
718	190130	Hohenpeißenberg / Weilheim-Schongau	OB	3 997
719	275133	Neuburg a.Inn / Passau	NB	3 995
720	182132	Tegernsee, St / Miesbach	OB	3 991
721	173137	Münsing / Bad Tölz-Wolfratshausen	OB	3 985
722	177137	Sankt Wolfgang / Erding	OB	3 976
723	171114	Emmerting / Altötting	OB	3 969
724	780117	Buchenberg, M / Oberallgäu	Schw.	3 962
725	274153	Neufahrn i.NB / Landshut	NB	3 959
726	473120	Dörfles-Esbach / Coburg	OFr.	3 957
727	277148	Tann, M / Rottal-Inn	NB	3 950
728	476177	Steinwiesen, M / Kronach	OFr.	3 949

4. Einwohnerzahlen der Gemeinden Bayerns am 30. September 2002 nach der Gemeindegröße

Lfd. Nr.	Gemeinde-schlüssel	Gemeinde / Kreis	Regierungs-bezirk	Ein-wohner
729	471115	Baunach, St / Bamberg	OFr.	3 946
730	177118	Finsing / Erding	OB	3 937
731	771144	Kühbach, M / Aichach-Friedberg	Schw.	3 932
732	274111	Adlkofen / Landshut	NB	3 913
733	189133	Obing / Traunstein	OB	3 905
734	278146	Leiblfing / Straubing-Bogen	NB	3 904
735	574164	Winkelhaid / Nürnberger Land	MFr.	3 903
736	277119	Falkenberg / Rottal-Inn	NB	3 901
737	477142	Neudrossenfeld / Kulmbach	OFr.	3 897
738	181144	Utting a.Ammersee / Landsberg am Lech	OB	3 896
739	677151	Kreuzwertheim, M / Main-Spessart	UFr.	3 894
740	181139	Schondorf a.Ammersee / Landsberg am Lech	OB	3 885
741	476152	Ludwigsstadt, St / Kronach	OFr.	3 882
742	271153	Winzer, M / Deggendorf	NB	3 878
743	772115	Altenmünster / Augsburg	Schw.	3 869
744	474133	Hallerndorf / Forchheim	OFr.	3 865
745	674171	Maroldsweisach, M / Haßberge	UFr.	3 855
746	275120	Eging a.See, M / Passau	NB	3 846
747	182124	Kreuth / Miesbach	OB	3 846
748	178137	Kranzberg / Freising	OB	3 843
749	183118	Gars a.Inn, M / Mühldorf a.Inn	OB	3 839
750	277124	Hebertsfelden / Rottal-Inn	NB	3 829
751	574128	Happurg / Nürnberger Land	MFr.	3 822
752	671133	Johannesberg / Aschaffenburg	UFr.	3 812
753	571175	Lichtenau, M / Ansbach	MFr.	3 810
754	479150	Schönwald, St / Wunsiedel i.Fichtelgebirge	OFr.	3 807
755	679146	Hettstadt / Würzburg	UFr.	3 803
756	479135	Marktleuthen, St / Wunsiedel i.Fichtelgebirge	OFr.	3 800
757	674164	Königsberg i.Bay., St / Haßberge	UFr.	3 796
758	472167	Mistelgau / Bayreuth	OFr.	3 795
759	187159	Pfaffing / Rosenheim	OB	3 792
760	178138	Langenbach / Freising	OB	3 792
761	671152	Schöllkrippen, M / Aschaffenburg	UFr.	3 791
762	772170	Langerringen / Augsburg	Schw.	3 777
763	773140	Holzheim / Dillingen a.d.Donau	Schw.	3 772
764	472150	Heinersreuth / Bayreuth	OFr.	3 771
765	275152	Tittling, M / Passau	NB	3 767
766	275137	Oberzell, M / Passau	NB	3 765
767	180118	Grainau / Garmisch-Partenkirchen	OB	3 764
768	185127	Ehekirchen / Neuburg-Schrobenhausen	OB	3 758
769	279126	Marklkofen / Dingolfing-Landau	NB	3 753
770	777130	Germaringen / Ostallgäu	Schw.	3 751
771	772207	Thierhaupten, M / Augsburg	Schw.	3 749
772	671150	Sailauf / Aschaffenburg	UFr.	3 742
773	375130	Donaustauf, M / Regensburg	OPf.	3 741
774	675147	Marktbreit, St / Kitzingen	UFr.	3 733
775	274141	Hohenthann / Landshut	NB	3 732
776	279135	Simbach, M / Dingolfing-Landau	NB	3 726
777	673153	Ostheim v.d.Rhön, St / Rhön-Grabfeld	UFr.	3 723
778	472143	Goldkronach, St / Bayreuth	OFr.	3 723
779	180116	Farchant / Garmisch-Partenkirchen	OB	3 719
780	471142	Heiligenstadt i.OFr., M / Bamberg	OFr.	3 706

4. Einwohnerzahlen der Gemeinden Bayerns am 30. September 2002 nach der Gemeindegröße

Lfd. Nr.	Gemeinde-schlüssel	Gemeinde / Kreis	Regierungs-bezirk	Ein-wohner
781	277153	Wurmannsquick, M / Rottal-Inn	NB	3 705
782	477138	Marktleugast, M / Kulmbach	OFr.	3 699
783	577125	Ellingen, St / Weißenburg-Gunzenhausen	MFr.	3 687
784	778168	Markt Rettenbach, M / Unterallgäu	Schw.	3 677
785	475112	Bad Steben, M / Hof	OFr.	3 675
786	374121	Floß, M / Neustadt a.d.Waldnaab	OPf.	3 674
787	673135	Hohenroth / Rhön-Grabfeld	UFr.	3 669
788	471207	Viereth-Trunstadt / Bamberg	OFr.	3 668
789	779181	Mertingen / Donau-Ries	Schw.	3 658
790	175137	Steinhöring / Ebersberg	OB	3 658
791	181132	Penzing / Landsberg am Lech	OB	3 657
792	776114	Heimenkirch, M / Lindau (Bodensee)	Schw.	3 653
793	773117	Bissingen, M / Dillingen a.d.Donau	Schw.	3 644
794	278141	Kirchroth / Straubing-Bogen	NB	3 643
795	780122	Haldenwang / Oberallgäu	Schw.	3 640
796	474134	Hausen / Forchheim	OFr.	3 638
797	274156	Niederaichbach / Landshut	NB	3 635
798	373140	Lauterhofen, M / Neumarkt i.d.OPf.	OPf.	3 628
799	371154	Ursensollen / Amberg-Sulzbach	OPf.	3 627
800	475142	Konradsreuth / Hof	OFr.	3 626
801	775118	Buch, M / Neu-Ulm	Schw.	3 624
802	571199	Schnelldorf / Ansbach	MFr.	3 621
803	372124	Eschlkam, M / Cham	OPf.	3 619
804	189142	Schnaitsee / Traunstein	OB	3 618
805	372154	Rötz, St / Cham	OPf.	3 611
806	275127	Hofkirchen, M / Passau	NB	3 609
807	479166	Weißenstadt, St / Wunsiedel i.Fichtelgebirge	OFr.	3 608
808	173111	Bad Heilbrunn / Bad Tölz-Wolfratshausen	OB	3 604
809	679126	Eisingen / Würzburg	UFr.	3 588
810	476175	Steinbach a.Wald / Kronach	OFr.	3 582
811	377112	Bärnau, St / Tirschenreuth	OPf.	3 581
812	278197	Wiesenfelden / Straubing-Bogen	NB	3 578
813	279124	Loiching / Dingolfing-Landau	NB	3 577
814	772216	Welden, M / Augsburg	Schw.	3 576
815	183144	Schwindegg / Mühldorf a.Inn	OB	3 570
816	777173	Halblech / Ostallgäu	Schw.	3 569
817	175111	Anzing / Ebersberg	OB	3 567
818	675165	Schwarzach a.Main, M / Kitzingen	UFr.	3 567
819	575118	Diespeck / Neustadt a.d.Aisch-Bad Windsheim	MFr.	3 567
820	373115	Breitenbrunn, M / Neumarkt i.d.OPf.	OPf.	3 565
821	773170	Syrgenstein / Dillingen a.d.Donau	Schw.	3 560
822	377146	Plößberg, M / Tirschenreuth	OPf.	3 560
823	187113	Amerang / Rosenheim	OB	3 550
824	777153	Nesselwang, M / Ostallgäu	Schw.	3 540
825	179125	Grafrath / Fürstenfeldbruck	OB	3 540
826	672163	Wildflecken, M / Bad Kissingen	UFr.	3 539
827	477156	Stadtsteinach, St / Kulmbach	OFr.	3 533
828	179138	Moorenweis / Fürstenfeldbruck	OB	3 526
829	774116	Ursberg / Günzburg	Schw.	3 523
830	181145	Weil / Landsberg am Lech	OB	3 519
831	182136	Warngau / Miesbach	OB	3 509
832	173130	Icking / Bad Tölz-Wolfratshausen	OB	3 509

4. Einwohnerzahlen der Gemeinden Bayerns am 30. September 2002 nach der Gemeindegröße

Lfd. Nr.	Gemeinde-schlüssel	Gemeinde / Kreis	Regierungs-bezirk	Ein-wohner
833	671120	Glattbach / Aschaffenburg	UFr.	3 506
834	477121	Himmelkron / Kulmbach	OFr.	3 504
835	772121	Biberbach, M / Augsburg	Schw.	3 498
836	678192	Wasserlosen / Schweinfurt	UFr.	3 492
837	275121	Fürstenstein / Passau	NB	3 487
838	676132	Kleinheubach, M / Miltenberg	UFr.	3 486
839	275134	Neuhaus a.Inn / Passau	NB	3 480
840	572133	Heßdorf / Erlangen-Höchstadt	MFr.	3 479
841	181146	Windach / Landsberg am Lech	OB	3 475
842	272127	Hohenau / Freyung-Grafenau	NB	3 473
843	173145	Wackersberg / Bad Tölz-Wolfratshausen	OB	3 472
844	176118	Buxheim / Eichstätt	OB	3 471
845	478155	Redwitz a.d.Rodach / Lichtenfels	OFr.	3 470
846	187170	Rott a.Inn / Rosenheim	OB	3 462
847	278144	Laberweinting / Straubing-Bogen	NB	3 457
848	272129	Jandelsbrunn / Freyung-Grafenau	NB	3 452
849	777169	Schwangau / Ostallgäu	Schw.	3 450
850	176153	Pförring, M / Eichstätt	OB	3 450
851	183136	Polling / Mühldorf a.Inn	OB	3 445
852	276117	Bodenmais, M / Regen	NB	3 444
853	278139	Hunderdorf / Straubing-Bogen	NB	3 440
854	679175	Randersacker, M / Würzburg	UFr.	3 427
855	274182	Tiefenbach / Landshut	NB	3 418
856	473174	Weidhausen b.Coburg / Coburg	OFr.	3 412
857	679117	Bergtheim / Würzburg	UFr.	3 403
858	189160	Unterwössen / Traunstein	OB	3 403
859	778137	Ettringen / Unterallgäu	Schw.	3 400
860	173113	Benediktbeuern / Bad Tölz-Wolfratshausen	OB	3 400
861	175118	Forstinning / Ebersberg	OB	3 393
862	271140	Offenberg / Deggendorf	NB	3 392
863	374133	Luhe-Wildenau, M / Neustadt a.d.Waldnaab	OPf.	3 390
864	677127	Eußenheim / Main-Spessart	UFr.	3 386
865	374129	Kirchentumbach, M / Neustadt a.d.Waldnaab	OPf.	3 381
866	187168	Rimsting / Rosenheim	OB	3 379
867	371144	Poppenricht / Amberg-Sulzbach	OPf.	3 374
868	779224	Wallerstein, M / Donau-Ries	Schw.	3 371
869	774145	Kammeltal / Günzburg	Schw.	3 364
870	572120	Buckenhof / Erlangen-Höchstadt	MFr.	3 364
871	189134	Palling / Traunstein	OB	3 357
872	678136	Grafenrheinfeld / Schweinfurt	UFr.	3 352
873	278192	Straßkirchen / Straubing-Bogen	NB	3 352
874	274124	Eching / Landshut	NB	3 342
875	774122	Burtenbach, M / Günzburg	Schw.	3 338
876	273165	Rohr i.NB, M / Kelheim	NB	3 336
877	372125	Falkenstein, M / Cham	OPf.	3 330
878	176161	Stammham / Eichstätt	OB	3 322
879	179149	Türkenfeld / Fürstenfeldbruck	OB	3 318
880	571196	Sachsen b.Ansbach / Ansbach	MFr.	3 316
881	278113	Aiterhofen / Straubing-Bogen	NB	3 315
882	180127	Ohlstadt / Garmisch-Partenkirchen	OB	3 311
883	181121	Fuchstal / Landsberg am Lech	OB	3 298
884	574158	Simmelsdorf / Nürnberger Land	MFr.	3 292

4. Einwohnerzahlen der Gemeinden Bayerns am 30. September 2002 nach der Gemeindegröße

Lfd. Nr.	Gemeinde-schlüssel	Gemeinde / Kreis	Regierungs-bezirk	Ein-wohner
885	276139	Rinchnach / Regen	NB	3 291
886	177113	Bockhorn / Erding	OB	3 291
887	679161	Margetshöchheim / Würzburg	UFr.	3 290
888	274121	Buch a.Erlbach / Landshut	NB	3 289
889	576142	Rohr / Roth	MFr.	3 280
890	471137	Gundelsheim / Bamberg	OFr.	3 275
891	276116	Bischofsmais / Regen	NB	3 274
892	571127	Burgoberbach / Ansbach	MFr.	3 270
893	780118	Burgberg i.Allgäu / Oberallgäu	Schw.	3 269
894	190142	Polling / Weilheim-Schongau	OB	3 268
895	190111	Altentadt / Weilheim-Schongau	OB	3 265
896	179113	Alling / Fürstenfeldbruck	OB	3 256
897	679200	Leinach / Würzburg	UFr.	3 253
898	375205	Thalmassing / Regensburg	OPf.	3 250
899	186125	Gerolsbach / Pfaffenhofen a.d.Ilm	OB	3 249
900	177120	Fraunberg / Erding	OB	3 249
901	475128	Geroldsgrün / Hof	OFr.	3 247
902	774148	Kötz / Günzburg	Schw.	3 241
903	375113	Alteglofsheim / Regensburg	OPf.	3 235
904	273172	Siegenburg, M / Kelheim	NB	3 232
905	472197	Waischenfeld, St / Bayreuth	OFr.	3 217
906	477143	Neuenmarkt / Kulmbach	OFr.	3 216
907	476185	Weißbrunn / Kronach	OFr.	3 215
908	272143	Sankt Oswald-Riedlhütte / Freyung-Grafenau	NB	3 213
909	674187	Rauhenebrach / Haßberge	UFr.	3 207
910	675158	Prichsenstadt, St / Kitzingen	UFr.	3 205
911	271128	Künzing / Deggendorf	NB	3 204
912	471123	Buttenheim, M / Bamberg	OFr.	3 194
913	780125	Lauben / Oberallgäu	Schw.	3 190
914	476184	Wallenfels, St / Kronach	OFr.	3 188
915	178122	Rudelzhausen / Freising	OB	3 187
916	189148	Surberg / Traunstein	OB	3 185
917	375181	Pettendorf / Regensburg	OPf.	3 173
918	277114	Dietersburg / Rottal-Inn	NB	3 169
919	772149	Graben / Augsburg	Schw.	3 162
920	188117	Andechs / Starnberg	OB	3 156
921	776128	Wasserburg (Bodensee) / Lindau (Bodensee)	Schw.	3 149
922	374118	Eslarn, M / Neustadt a.d.Waldnaab	OPf.	3 146
923	674195	Sand a.Main / Haßberge	UFr.	3 143
924	174147	Hilgertshausen-Tandern / Dachau	OB	3 141
925	275144	Ruderting / Passau	NB	3 136
926	473134	Grub a.Forst / Coburg	OFr.	3 135
927	182137	Weyarn / Miesbach	OB	3 135
928	174151	Weichs / Dachau	OB	3 133
929	179117	Egenhofen / Fürstenfeldbruck	OB	3 131
930	573126	Seukendorf / Fürth	MFr.	3 127
931	678128	Euerbach / Schweinfurt	UFr.	3 117
932	476154	Mitwitz, M / Kronach	OFr.	3 114
933	774198	Ziemetshausen, M / Günzburg	Schw.	3 113
934	571171	Lehrberg, M / Ansbach	MFr.	3 111
935	275112	Aidenbach, M / Passau	NB	3 093
936	183127	Mettenheim / Mühldorf a.Inn	OB	3 093

4. Einwohnerzahlen der Gemeinden Bayerns am 30. September 2002 nach der Gemeindegröße

Lfd. Nr.	Gemeinde-schlüssel	Gemeinde / Kreis	Regierungs-bezirk	Ein-wohner
937	183114	Buchbach, M / Mühldorf a.Inn	OB	3 092
938	189129	Marquartstein / Traunstein	OB	3 088
939	190159	Wielenbach / Weilheim-Schongau	OB	3 088
940	778165	Legau, M / Unterallgäu	Schw.	3 077
941	774162	Neuburg a.d.Kammel, M / Günzburg	Schw.	3 072
942	176160	Schernfeld / Eichstätt	OB	3 068
943	575115	Burgbernheim, St / Neustadt a.d.Aisch-Bad Windsheim	MFr.	3 067
944	271151	Stephansposching / Deggendorf	NB	3 063
945	776111	Bodolz / Lindau (Bodensee)	Schw.	3 058
946	772117	Aystetten / Augsburg	Schw.	3 052
947	180134	Uffing a.Staffelsee / Garmisch-Partenkirchen	OB	3 048
948	672121	Elfershausen, M / Bad Kissingen	UFr.	3 039
949	572137	Kalchreuth / Erlangen-Höchstadt	MFr.	3 037
950	274132	Furth / Landshut	NB	3 037
951	771145	Merching / Aichach-Friedberg	Schw.	3 034
952	374134	Mantel, M / Neustadt a.d.Waldnaab	OPf.	3 033
953	182123	Irschenberg / Miesbach	OB	3 027
954	272138	Perlesreut, M / Freyung-Grafenau	NB	3 025
955	180126	Oberau / Garmisch-Partenkirchen	OB	3 020
956	276121	Frauenau / Regen	NB	3 010
957	778123	Buxheim / Unterallgäu	Schw.	3 007
958	187132	Frasdorf / Rosenheim	OB	3 006
959	173124	Gaißach / Bad Tölz-Wolfratshausen	OB	2 996
960	276143	Teisnach, M / Regen	NB	2 990
961	673149	Oberelsbach, M / Rhön-Grabfeld	UFr.	2 988
962	189127	Kirchanschöring / Traunstein	OB	2 981
963	371146	Rieden, M / Amberg-Sulzbach	OPf.	2 979
964	187126	Eiselfing / Rosenheim	OB	2 975
965	574140	Neuhaus a.d.Pegnitz, M / Nürnberger Land	MFr.	2 975
966	181141	Pürggen / Landsberg am Lech	OB	2 962
967	187181	Vogtareuth / Rosenheim	OB	2 956
968	183113	Aschau a.Inn / Mühldorf a.Inn	OB	2 956
969	173134	Königsdorf / Bad Tölz-Wolfratshausen	OB	2 955
970	375183	Pfatter / Regensburg	OPf.	2 949
971	176121	Dollnstein, M / Eichstätt	OB	2 943
972	171135	Unterneukirchen / Altötting	OB	2 941
973	678190	Waigolshausen / Schweinfurt	UFr.	2 937
974	778136	Erkheim, M / Unterallgäu	Schw.	2 937
975	571114	Aurach / Ansbach	MFr.	2 936
976	276128	Kollnburg / Regen	NB	2 935
977	178140	Marzling / Freising	OB	2 934
978	573123	Obermichelbach / Fürth	MFr.	2 930
979	186132	Jetzendorf / Pfaffenhofen a.d.Ilm	OB	2 924
980	372138	Lam, M / Cham	OPf.	2 913
981	571200	Schopfloch, M / Ansbach	MFr.	2 910
982	475123	Feilitzsch / Hof	OFr.	2 910
983	277142	Roßbach / Rottal-Inn	NB	2 905
984	780121	Fischen i.Allgäu / Oberallgäu	Schw.	2 904
985	279125	Mamming / Dingolfing-Landau	NB	2 904
986	673162	Sandberg / Rhön-Grabfeld	UFr.	2 899
987	171133	Tüßling, M / Altötting	OB	2 899
988	778204	Tussenhausen, M / Unterallgäu	Schw.	2 899

4. Einwohnerzahlen der Gemeinden Bayerns am 30. September 2002 nach der Gemeindegröße

Lfd. Nr.	Gemeinde-schlüssel	Gemeinde / Kreis	Regierungs-bezirk	Ein-wohner
989	771160	Ried / Aichach-Friedberg	Schw.	2 898
990	571229	Wolframs-Eschenbach, St / Ansbach	MFr.	2 897
991	375156	Kallmünz, M / Regensburg	OPf.	2 893
992	172115	Bayerisch Gmain / Berchtesgadener Land	OB	2 887
993	677170	Partenstein / Main-Spessart	UFr.	2 883
994	182133	Valley / Miesbach	OB	2 881
995	572114	Aurachtal / Erlangen-Höchstadt	MFr.	2 880
996	576141	Röttenbach / Roth	MFr.	2 879
997	575167	Uehlfeld, M / Neustadt a.d.Aisch-Bad Windsheim	MFr.	2 877
998	186139	Münchsmünster / Pfaffenhofen a.d.Ilm	OB	2 877
999	777152	Mauerstetten / Ostallgäu	Schw.	2 872
1000	278170	Parkstetten / Straubing-Bogen	NB	2 871
1001	772215	Wehringen / Augsburg	Schw.	2 870
1002	679124	Eibelstadt, St / Würzburg	UFr.	2 868
1003	371141	Neukirchen b.Sulzbach-Rosenberg / Amberg-Sulzbach	OPf.	2 864
1004	178129	Haag a.d.Amper / Freising	OB	2 864
1005	278187	Schwarzach, M / Straubing-Bogen	NB	2 857
1006	474146	Langensendelbach / Forchheim	OFr.	2 847
1007	571198	Schillingsfürst, St / Ansbach	MFr.	2 844
1008	190152	Seeshaupt / Weilheim-Schongau	OB	2 843
1009	376159	Schmidgaden / Schwandorf	OPf.	2 842
1010	176155	Pollenfeld / Eichstätt	OB	2 837
1011	278190	Steinach / Straubing-Bogen	NB	2 836
1012	777170	Seeg / Ostallgäu	Schw.	2 833
1013	676124	Faulbach / Miltenberg	UFr.	2 816
1014	187125	Eggstätt / Rosenheim	OB	2 815
1015	271122	Grafling / Deggendorf	NB	2 810
1016	471172	Pommersfelden / Bamberg	OFr.	2 803
1017	187116	Babensham / Rosenheim	OB	2 802
1018	177119	Forstern / Erding	OB	2 802
1019	571217	Weihenzell / Ansbach	MFr.	2 795
1020	187131	Flintsbach a.Inn / Rosenheim	OB	2 792
1021	475141	Köditz / Hof	OFr.	2 789
1022	184144	Straßlach-Dingharting / München	OB	2 785
1023	176166	Wellheim, M / Eichstätt	OB	2 784
1024	372113	Arrach / Cham	OPf.	2 782
1025	679201	Unterpleichfeld / Würzburg	UFr.	2 779
1026	780114	Betzigau / Oberallgäu	Schw.	2 769
1027	674180	Theres / Haßberge	UFr.	2 765
1028	372169	Wald / Cham	OPf.	2 761
1029	176164	Titting, M / Eichstätt	OB	2 758
1030	187139	Halfing / Rosenheim	OB	2 755
1031	184113	Baierbrunn / München	OB	2 753
1032	571177	Merkendorf, St / Ansbach	MFr.	2 749
1033	676119	Eichenbühl / Miltenberg	UFr.	2 747
1034	190154	Steingaden / Weilheim-Schongau	OB	2 743
1035	185113	Aresing / Neuburg-Schrobenhausen	OB	2 737
1036	679194	Thüngersheim / Würzburg	UFr.	2 736
1037	278167	Oberschneiding / Straubing-Bogen	NB	2 735
1038	376160	Schönsee, St / Schwandorf	OPf.	2 726
1039	374147	Pleystein, St / Neustadt a.d.Waldnaab	OPf.	2 724
1040	276135	Prackenbach / Regen	NB	2 722

4. Einwohnerzahlen der Gemeinden Bayerns am 30. September 2002 nach der Gemeindegröße

Lfd. Nr.	Gemeinde-schlüssel	Gemeinde / Kreis	Regierungs-bezirk	Ein-wohner
1041	175123	Hohenlinden / Ebersberg	OB	2 722
1042	475161	Regnitzlosau / Hof	OFr.	2 719
1043	576128	Kammerstein / Roth	MFr.	2 718
1044	575156	Obernzenn, M / Neustadt a.d.Aisch-Bad Windsheim	MFr.	2 714
1045	275135	Neukirchen vorm Wald / Passau	NB	2 707
1046	176137	Kinding, M / Eichstätt	OB	2 698
1047	677122	Burgsinn, M / Main-Spessart	UFr.	2 694
1048	479161	Tröstau / Wunsiedel i.Fichtelgebirge	OFr.	2 690
1049	187176	Soyen / Rosenheim	OB	2 690
1050	171123	Markt, M / Altötting	OB	2 683
1051	373159	Sengenthal / Neumarkt i.d.OPf.	OPf.	2 682
1052	474122	Effeltrich / Forchheim	OFr.	2 681
1053	371132	Kastl, M / Amberg-Sulzbach	OPf.	2 680
1054	171121	Kastl / Altötting	OB	2 672
1055	777175	Unterthingau, M / Ostallgäu	Schw.	2 672
1056	571139	Dürrwangen, M / Ansbach	MFr.	2 671
1057	475113	Berg / Hof	OFr.	2 666
1058	775149	Roggenburg / Neu-Ulm	Schw.	2 662
1059	372117	Chamerau / Cham	OPf.	2 662
1060	176111	Adelschlag / Eichstätt	OB	2 660
1061	475175	Stammbach, M / Hof	OFr.	2 657
1062	673116	Bastheim / Rhön-Grabfeld	UFr.	2 657
1063	679144	Helmstadt, M / Würzburg	UFr.	2 657
1064	577140	Heidenheim, M / Weißenburg-Gunzenhausen	MFr.	2 651
1065	187174	Söchtenau / Rosenheim	OB	2 640
1066	779178	Marxheim / Donau-Ries	Schw.	2 639
1067	678132	Geldersheim / Schweinfurt	UFr.	2 638
1068	189115	Engelsberg / Traunstein	OB	2 627
1069	676117	Collenberg / Miltenberg	UFr.	2 626
1070	776126	Sigmarszell / Lindau (Bodensee)	Schw.	2 619
1071	189139	Reit im Winkl / Traunstein	OB	2 613
1072	372174	Weiding / Cham	OPf.	2 612
1073	176132	Hitzhofen / Eichstätt	OB	2 609
1074	371121	Freihung, M / Amberg-Sulzbach	OPf.	2 607
1075	178142	Mauern / Freising	OB	2 606
1076	187172	Samerberg / Rosenheim	OB	2 601
1077	373153	Pilsach / Neumarkt i.d.OPf.	OPf.	2 600
1078	577138	Haundorf / Weißenburg-Gunzenhausen	MFr.	2 598
1079	471150	Kemmern / Bamberg	OFr.	2 598
1080	187156	Nußdorf a.Inn / Rosenheim	OB	2 598
1081	778171	Memmingerberg / Unterallgäu	Schw.	2 596
1082	776130	Weißenberg / Lindau (Bodensee)	Schw.	2 596
1083	374137	Moosbach, M / Neustadt a.d.Waldnaab	OPf.	2 595
1084	471208	Walsdorf / Bamberg	OFr.	2 587
1085	275125	Haarbach / Passau	NB	2 577
1086	178136	Kirchdorf a.d.Amper / Freising	OB	2 573
1087	272126	Hinterschmiding / Freyung-Grafenau	NB	2 572
1088	476179	Tettau, M / Kronach	OFr.	2 571
1089	473132	Großheirath / Coburg	OFr.	2 571
1090	474176	Wiesenttal, M / Forchheim	OFr.	2 570
1091	477124	Kasendorf, M / Kulmbach	OFr.	2 566
1092	679204	Waldbrunn / Würzburg	UFr.	2 565

4. Einwohnerzahlen der Gemeinden Bayerns am 30. September 2002 nach der Gemeindegröße

Lfd. Nr.	Gemeinde-schlüssel	Gemeinde / Kreis	Regierungs-bezirk	Ein-wohner
1093	676141	Mönchberg, M / Miltenberg	UFr.	2 565
1094	778158	Kirchheim i.Schw., M / Unterallgäu	Schw.	2 559
1095	272134	Mauth / Freyung-Grafenau	NB	2 559
1096	171129	Reischach / Altötting	OB	2 559
1097	279130	Niederviehbach / Dingolfing-Landau	NB	2 543
1098	187134	Griesstätt / Rosenheim	OB	2 538
1099	177127	Lengdorf / Erding	OB	2 537
1100	479145	Röslau / Wunsiedel i.Fichtelgebirge	OFr.	2 537
1101	472118	Betzenstein, St / Bayreuth	OFr.	2 535
1102	374164	Waidhaus, M / Neustadt a.d.Waldnaab	OPf.	2 530
1103	372158	Schorndorf / Cham	OPf.	2 521
1104	278177	Rain / Straubing-Bogen	NB	2 521
1105	472155	Hummeltal / Bayreuth	OFr.	2 514
1106	178115	Attenkirchen / Freising	OB	2 512
1107	375209	Wiesent / Regensburg	OPf.	2 510
1108	679154	Kist / Würzburg	UFr.	2 510
1109	571146	Flachlanden, M / Ansbach	MFr.	2 505
1110	190132	Iffeldorf / Weilheim-Schongau	OB	2 504
1111	571132	Dentlein a.Forst, M / Ansbach	MFr.	2 503
1112	278182	Salching / Straubing-Bogen	NB	2 501
1113	185150	Oberhausen / Neuburg-Schrobenhausen	OB	2 499
1114	472198	Warmensteinach / Bayreuth	OFr.	2 495
1115	772167	Kutzenhausen / Augsburg	Schw.	2 494
1116	777147	Lechbruck am See / Ostallgäu	Schw.	2 493
1117	371118	Ebermannsdorf / Amberg-Sulzbach	OPf.	2 493
1118	772159	Horgau / Augsburg	Schw.	2 491
1119	778196	Sonthem / Unterallgäu	Schw.	2 481
1120	575116	Burghaslach, M / Neustadt a.d.Aisch-Bad Windsheim	MFr.	2 479
1121	780147	Wildpoldsried / Oberallgäu	Schw.	2 470
1122	577148	Langenaltheim / Weißenburg-Gunzenhausen	MFr.	2 470
1123	371148	Schmidmühlen, M / Amberg-Sulzbach	OPf.	2 470
1124	277126	Johanniskirchen / Rottal-Inn	NB	2 463
1125	177126	Langenpreising / Erding	OB	2 461
1126	176131	Hepberg / Eichstätt	OB	2 459
1127	176124	Eitensheim / Eichstätt	OB	2 449
1128	779185	Möttingen / Donau-Ries	Schw.	2 448
1129	272121	Grainet / Freyung-Grafenau	NB	2 447
1130	671126	Heigenbrücken / Aschaffenburg	UFr.	2 444
1131	174146	Sulzemoos / Dachau	OB	2 444
1132	575125	Gerhardshofen / Neustadt a.d.Aisch-Bad Windsheim	MFr.	2 443
1133	190131	Huglfing / Weilheim-Schongau	OB	2 442
1134	181113	Denklingen / Landsberg am Lech	OB	2 437
1135	272150	Thurmansbang / Freyung-Grafenau	NB	2 436
1136	274187	Weihmichl / Landshut	NB	2 435
1137	773183	Wittislingen, M / Dillingen a.d.Donau	Schw.	2 431
1138	376125	Fensterbach / Schwandorf	OPf.	2 430
1139	181133	Vilgertshofen / Landsberg am Lech	OB	2 417
1140	676131	Kirchzell, M / Miltenberg	UFr.	2 415
1141	575165	Sugenheim, M / Neustadt a.d.Aisch-Bad Windsheim	MFr.	2 415
1142	278151	Mitterfels, M / Straubing-Bogen	NB	2 414
1143	176165	Walting / Eichstätt	OB	2 411
1144	275111	Aicha vorm Wald / Passau	NB	2 410

4. Einwohnerzahlen der Gemeinden Bayerns am 30. September 2002 nach der Gemeindegröße

Lfd. Nr.	Gemeinde-schlüssel	Gemeinde / Kreis	Regierungs-bezirk	Ein-wohner
1145	171118	Haiming / Altötting	OB	2 410
1146	189130	Nußdorf / Traunstein	OB	2 409
1147	276120	Drachselsried / Regen	NB	2 404
1148	272146	Neuschönau / Freyung-Grafenau	NB	2 402
1149	474161	Pretzfeld, M / Forchheim	OFr.	2 400
1150	277117	Eggldham / Rottal-Inn	NB	2 398
1151	180112	Bad Kohlgrub / Garmisch-Partenkirchen	OB	2 396
1152	772162	Klosterlechfeld / Augsburg	Schw.	2 394
1153	572127	Großenseebach / Erlangen-Höchstadt	MFr.	2 394
1154	377133	Kulmain / Tirschenreuth	OPf.	2 392
1155	275130	Kirchham / Passau	NB	2 390
1156	675127	Geiselwind, M / Kitzingen	UFr.	2 389
1157	372143	Miltach / Cham	OPf.	2 389
1158	777140	Jengen / Ostallgäu	Schw.	2 388
1159	276130	Lindberg / Regen	NB	2 388
1160	677125	Erlenbach b.Marktheidenfeld / Main-Spessart	UFr.	2 386
1161	679164	Neubrunn, M / Würzburg	UFr.	2 385
1162	773112	Bachhagel / Dillingen a.d.Donau	Schw.	2 380
1163	277139	Postmünster / Rottal-Inn	NB	2 379
1164	771140	Hollenbach / Aichach-Friedberg	Schw.	2 373
1165	183135	Obertaufkirchen / Mühldorf a.Inn	OB	2 372
1166	183120	Heldenstein / Mühldorf a.Inn	OB	2 370
1167	474143	Kirchehrenbach / Forchheim	OFr.	2 368
1168	771141	Inchenhofen, M / Aichach-Friedberg	Schw.	2 367
1169	276122	Geiersthal / Regen	NB	2 363
1170	171122	Kirchweidach / Altötting	OB	2 363
1171	171127	Pleiskirchen / Altötting	OB	2 360
1172	673123	Fladungen, St / Rhön-Grabfeld	UFr.	2 360
1173	780145	Wertach, M / Oberallgäu	Schw.	2 358
1174	779196	Oberndorf a.Lech / Donau-Ries	Schw.	2 354
1175	778187	Pfaffenhausen, M / Unterallgäu	Schw.	2 348
1176	676165	Weilbach, M / Miltenberg	UFr.	2 343
1177	671141	Mespelbrunn / Aschaffenburg	UFr.	2 342
1178	372155	Runding / Cham	OPf.	2 340
1179	771158	Rehling / Aichach-Friedberg	Schw.	2 334
1180	778169	Markt Wald, M / Unterallgäu	Schw.	2 333
1181	177112	Berglern / Erding	OB	2 329
1182	672161	Wartmannsroth / Bad Kissingen	UFr.	2 326
1183	372161	Stamsried, M / Cham	OPf.	2 324
1184	679193	Theilheim / Würzburg	UFr.	2 319
1185	778121	Breitenbrunn / Unterallgäu	Schw.	2 315
1186	476180	Teuschnitz, St / Kronach	OFr.	2 315
1187	274185	Vilsheim / Landshut	NB	2 313
1188	374144	Parkstein, M / Neustadt a.d.Waldnaab	OPf.	2 311
1189	177135	Pastetten / Erding	OB	2 311
1190	181134	Prittriching / Landsberg am Lech	OB	2 308
1191	571113	Arberg, M / Ansbach	MFr.	2 307
1192	373143	Lupburg, M / Neumarkt i.d.OPf.	OPf.	2 306
1193	187163	Prutting / Rosenheim	OB	2 304
1194	190138	Pähl / Weilheim-Schongau	OB	2 302
1195	675144	Mainbernheim, St / Kitzingen	UFr.	2 300
1196	475189	Zell, M / Hof	OFr.	2 298

4. Einwohnerzahlen der Gemeinden Bayerns am 30. September 2002 nach der Gemeindegröße

Lfd. Nr.	Gemeinde-schlüssel	Gemeinde / Kreis	Regierungs-bezirk	Ein-wohner
1197	574150	Reichenschwand / Nürnberger Land	MFr.	2 296
1198	189135	Petting / Traunstein	OB	2 290
1199	372146	Pemfling / Cham	OPf.	2 286
1200	185131	Gachenbach / Neuburg-Schrobenhausen	OB	2 286
1201	679134	Gaukönigshofen / Würzburg	UFr.	2 285
1202	178156	Wolfersdorf / Freising	OB	2 278
1203	274191	Wörth a.d.Isar / Landshut	NB	2 277
1204	677186	Steinfeld / Main-Spessart	UFr.	2 276
1205	672166	Zeitlofs, M / Bad Kissingen	UFr.	2 274
1206	373114	Berggau / Neumarkt i.d.OPf.	OPf.	2 272
1207	679143	Hausen b.Würzburg / Würzburg	UFr.	2 269
1208	473138	Itzgrund / Coburg	OFr.	2 269
1209	472111	Ahorntal / Bayreuth	OFr.	2 267
1210	371120	Ensdorf / Amberg-Sulzbach	OPf.	2 266
1211	776131	Hergatz / Lindau (Bodensee)	Schw.	2 265
1212	779147	Fremdingen / Donau-Ries	Schw.	2 261
1213	178133	Hohenkammer / Freising	OB	2 261
1214	273159	Painten, M / Kelheim	NB	2 258
1215	772111	Adelsried / Augsburg	Schw.	2 254
1216	277127	Julbach / Rottal-Inn	NB	2 253
1217	772185	Nordendorf / Augsburg	Schw.	2 250
1218	277154	Zeilarn / Rottal-Inn	NB	2 249
1219	776122	Opfenbach / Lindau (Bodensee)	Schw.	2 248
1220	181127	Igling / Landsberg am Lech	OB	2 245
1221	477148	Presseck, M / Kulmbach	OFr.	2 243
1222	177131	Neuching / Erding	OB	2 242
1223	475165	Schauenstein, St / Hof	OFr.	2 241
1224	671127	Heimbuchenthal / Aschaffenburg	UFr.	2 236
1225	271111	Aholming / Deggendorf	NB	2 233
1226	474156	Obertrubach / Forchheim	OFr.	2 230
1227	372163	Tiefenbach / Cham	OPf.	2 227
1228	278129	Haibach / Straubing-Bogen	NB	2 221
1229	180132	Seehausen a.Staffelsee / Garmisch-Partenkirchen	OB	2 221
1230	171124	Mehring / Altötting	OB	2 221
1231	190114	Bernbeuren / Weilheim-Schongau	OB	2 215
1232	574135	Kirchensittenbach / Nürnberger Land	MFr.	2 207
1233	275118	Breitenberg / Passau	NB	2 206
1234	276127	Kirchdorf i.Wald / Regen	NB	2 201
1235	573124	Puschendorf / Fürth	MFr.	2 196
1236	679153	Kirchheim / Würzburg	UFr.	2 188
1237	575135	Ipsheim, M / Neustadt a.d.Aisch-Bad Windsheim	MFr.	2 187
1238	374165	Waldthurn, M / Neustadt a.d.Waldnaab	OPf.	2 185
1239	476159	Nordhalben, M / Kronach	OFr.	2 180
1240	677119	Birkenfeld / Main-Spessart	UFr.	2 178
1241	673161	Salz / Rhön-Grabfeld	UFr.	2 173
1242	173140	Reichersbeuern / Bad Tölz-Wolfratshausen	OB	2 170
1243	372175	Willmering / Cham	OPf.	2 169
1244	571170	Langfurth / Ansbach	MFr.	2 169
1245	679165	Altertheim / Würzburg	UFr.	2 164
1246	577114	Muhr a.See / Weißenburg-Gunzenhausen	MFr.	2 164
1247	271113	Auerbach / Deggendorf	NB	2 161
1248	185168	Weichering / Neuburg-Schrobenhausen	OB	2 161

4. Einwohnerzahlen der Gemeinden Bayerns am 30. September 2002 nach der Gemeindegröße

Lfd. Nr.	Gemeinde-schlüssel	Gemeinde / Kreis	Regierungs-bezirk	Ein-wohner
1249	372135	Hohenwarth / Cham	OPf.	2 159
1250	271135	Moos / Deggendorf	NB	2 159
1251	272140	Ringelai / Freyung-Grafenau	NB	2 158
1252	479158	Thiersheim, M / Wunsiedel i.Fichtelgebirge	OFr.	2 158
1253	671138	Krombach / Aschaffenburg	UFr.	2 155
1254	777166	Roßhaupten / Ostallgäu	Schw.	2 153
1255	190144	Raisting / Weilheim-Schongau	OB	2 153
1256	177116	Eitting / Erding	OB	2 153
1257	571130	Colmberg, M / Ansbach	MFr.	2 151
1258	778127	Dirlawang, M / Unterallgäu	Schw.	2 147
1259	278159	Niederwinkling / Straubing-Bogen	NB	2 146
1260	572160	Wachenroth, M / Erlangen-Höchstadt	MFr.	2 146
1261	374154	Schirmitz / Neustadt a.d.Waldnaab	OPf.	2 145
1262	777177	Waal, M / Ostallgäu	Schw.	2 144
1263	671119	Geiselbach / Aschaffenburg	UFr.	2 139
1264	271127	Iggensbach / Deggendorf	NB	2 138
1265	373134	Hohenfels, M / Neumarkt i.d.OPf.	OPf.	2 133
1266	186130	Immünster / Pfaffenhofen a.d.Ilm	OB	2 132
1267	276146	Zachenberg / Regen	NB	2 132
1268	276142	Ruhmannsfelden, M / Regen	NB	2 132
1269	472138	Fichtelberg / Bayreuth	OFr.	2 130
1270	571224	Wilburgstetten / Ansbach	MFr.	2 130
1271	573111	Ammerndorf, M / Fürth	MFr.	2 129
1272	778118	Benningen / Unterallgäu	Schw.	2 121
1273	575119	Dietersheim / Neustadt a.d.Aisch-Bad Windsheim	MFr.	2 121
1274	181116	Egling a.d.Paar / Landsberg am Lech	OB	2 114
1275	472121	Bischofsgrün / Bayreuth	OFr.	2 108
1276	671157	Weibersbrunn / Aschaffenburg	UFr.	2 108
1277	372178	Lohberg / Cham	OPf.	2 102
1278	277152	Wittibreit / Rottal-Inn	NB	2 102
1279	571216	Weidenbach, M / Ansbach	MFr.	2 101
1280	279116	Gottfrieding / Dingolfing-Landau	NB	2 100
1281	175131	Oberpframmern / Ebersberg	OB	2 099
1282	677177	Rieneck, St / Main-Spessart	UFr.	2 095
1283	190115	Bernried / Weilheim-Schongau	OB	2 095
1284	672138	Oberleichtersbach / Bad Kissingen	UFr.	2 088
1285	774160	Münsterhausen, M / Günzburg	Schw.	2 087
1286	474124	Egloffstein, M / Forchheim	OFr.	2 087
1287	679155	Kleinrinderfeld / Würzburg	UFr.	2 087
1288	675112	Albertshofen / Kitzingen	UFr.	2 083
1289	377143	Neusorg / Tirschenreuth	OPf.	2 082
1290	277151	Unterdietfurt / Rottal-Inn	NB	2 081
1291	178155	Wang / Freising	OB	2 078
1292	372112	Arnschwang / Cham	OPf.	2 077
1293	185166	Waidhofen / Neuburg-Schrobenhausen	OB	2 076
1294	372115	Blaibach / Cham	OPf.	2 073
1295	372151	Rimbach / Cham	OPf.	2 071
1296	372170	Walderbach / Cham	OPf.	2 065
1297	375127	Deuerling / Regensburg	OPf.	2 061
1298	677126	Esselbach / Main-Spessart	UFr.	2 059
1299	571141	Ehingen / Ansbach	MFr.	2 057
1300	778214	Westerheim / Unterallgäu	Schw.	2 055

4. Einwohnerzahlen der Gemeinden Bayerns am 30. September 2002 nach der Gemeindegröße

Lfd. Nr.	Gemeinde-schlüssel	Gemeinde / Kreis	Regierungs-bezirk	Ein-wohner
1301	477163	Wirsberg, M / Kulmbach	OFr.	2 053
1302	190135	Oberhausen / Weilheim-Schongau	OB	2 053
1303	471111	Altendorf / Bamberg	OFr.	2 050
1304	678183	Sulzheim / Schweinfurt	UFr.	2 049
1305	276113	Arnbruck / Regen	NB	2 048
1306	575152	Neuhof a.d.Zenn, M / Neustadt a.d.Aisch-Bad Windsheim	MFr.	2 045
1307	375161	Köfering / Regensburg	OPf.	2 035
1308	574146	Ottensoo / Nürnberger Land	MFr.	2 033
1309	372168	Waffenbrunn / Cham	OPf.	2 032
1310	276129	Langdorf / Regen	NB	2 032
1311	777158	Pforzen / Ostallgäu	Schw.	2 028
1312	376171	Teunz / Schwandorf	OPf.	2 026
1313	371119	Edelsfeld / Amberg-Sulzbach	OPf.	2 023
1314	377139	Mähring, M / Tirschenreuth	OPf.	2 018
1315	173115	Bichl / Bad Tölz-Wolfratshausen	OB	2 017
1316	372157	Schönthal / Cham	OPf.	2 015
1317	678175	Schwanfeld / Schweinfurt	UFr.	2 014
1318	575144	Markt Bibart, M / Neustadt a.d.Aisch-Bad Windsheim	MFr.	2 014
1319	577162	Polsingen / Weißenburg-Gunzenhausen	MFr.	2 014
1320	190158	Wessobrunn / Weilheim-Schongau	OB	2 010
1321	479138	Nagel / Wunsiedel i.Fichtelgebirge	OFr.	2 009
1322	371111	Ammerthal / Amberg-Sulzbach	OPf.	2 009
1323	371131	Illschwang / Amberg-Sulzbach	OPf.	2 005
1324	272142	Saldenburg / Freyung-Grafenau	NB	2 003
1325	277134	Mitterskirchen / Rottal-Inn	NB	2 003
1326	676128	Hausen / Miltenberg	UFr.	2 001
1327	277144	Schönau / Rottal-Inn	NB	1 999
1328	477159	Untersteinach / Kulmbach	OFr.	1 997
1329	474171	Weilersbach / Forchheim	OFr.	1 991
1330	377131	Konnersreuth, M / Tirschenreuth	OPf.	1 991
1331	180122	Krün / Garmisch-Partenkirchen	OB	1 989
1332	273125	Hausen / Kelheim	NB	1 988
1333	273163	Elsendorf / Kelheim	NB	1 970
1334	171131	Teising / Altötting	OB	1 967
1335	671159	Westerngrund / Aschaffenburg	UFr.	1 967
1336	777111	Aitrang / Ostallgäu	Schw.	1 958
1337	674219	Wonfurt / Haßberge	UFr.	1 956
1338	571181	Neusitz / Ansbach	MFr.	1 955
1339	275131	Kößlarn, M / Passau	NB	1 955
1340	671160	Dammbach / Aschaffenburg	UFr.	1 952
1341	274112	Aham / Landshut	NB	1 952
1342	779130	Deiningen / Donau-Ries	Schw.	1 952
1343	676118	Dorfprozelten / Miltenberg	UFr.	1 951
1344	771149	Obergriesbach / Aichach-Friedberg	Schw.	1 948
1345	375201	Sünching / Regensburg	OPf.	1 945
1346	572139	Lonnerstadt, M / Erlangen-Höchstadt	MFr.	1 944
1347	181123	Greifenberg / Landsberg am Lech	OB	1 942
1348	186144	Pörmbach / Pfaffenhofen a.d.Ilm	OB	1 941
1349	674111	Aidhausen / Haßberge	UFr.	1 941
1350	471186	Schönbrunn i.Steigerwald / Bamberg	OFr.	1 940
1351	278121	Feldkirchen / Straubing-Bogen	NB	1 938
1352	274114	Altfraunhofen / Landshut	NB	1 938

4. Einwohnerzahlen der Gemeinden Bayerns am 30. September 2002 nach der Gemeindegröße

Lfd. Nr.	Gemeinde-schlüssel	Gemeinde / Kreis	Regierungs-bezirk	Ein-wohner
1353	474119	Dormitz / Forchheim	OFr.	1 937
1354	778120	Boos / Unterallgäu	Schw.	1 931
1355	672134	Motten / Bad Kissingen	UFr.	1 929
1356	474158	Pinzberg / Forchheim	OFr.	1 927
1357	271138	Niederalteich / Deggendorf	NB	1 926
1358	277118	Ering / Rottal-Inn	NB	1 924
1359	572154	Spardorf / Erlangen-Höchstadt	MFr.	1 924
1360	471128	Ebrach, M / Bamberg	OFr.	1 924
1361	377148	Pullenreuth / Tirschenreuth	OPf.	1 920
1362	677120	Bischbrunn / Main-Spessart	UFr.	1 914
1363	374146	Pirk / Neustadt a.d.Waldnaab	OPf.	1 914
1364	671135	Kleinkahl / Aschaffenburg	UFr.	1 910
1365	377127	Immenreuth / Tirschenreuth	OPf.	1 907
1366	372177	Zandt / Cham	OPf.	1 904
1367	778134	Eppishausen / Unterallgäu	Schw.	1 901
1368	271143	Otzing / Deggendorf	NB	1 901
1369	177142	Walpertskirchen / Erding	OB	1 900
1370	676156	Schneeberg, M / Miltenberg	UFr.	1 897
1371	274145	Kröning / Landshut	NB	1 897
1372	178132	Hörgertshausen / Freising	OB	1 897
1373	780134	Ofterschwang / Oberallgäu	Schw.	1 896
1374	186126	Hettenshausen / Pfaffenhofen a.d.Ilm	OB	1 896
1375	671148	Rothenbuch / Aschaffenburg	UFr.	1 893
1376	577168	Solnhofen / Weißenburg-Gunzenhausen	MFr.	1 892
1377	679196	Uettingen / Würzburg	UFr.	1 886
1378	471169	Pettstadt / Bamberg	OFr.	1 880
1379	777171	Stötten a.Auerberg / Ostallgäu	Schw.	1 877
1380	189150	Taching a.See / Traunstein	OB	1 873
1381	471175	Reckendorf / Bamberg	OFr.	1 870
1382	179147	Schöngeising / Fürstenfeldbruck	OB	1 869
1383	574161	Vorra / Nürnberger Land	MFr.	1 867
1384	574131	Henfenfeld / Nürnberger Land	MFr.	1 867
1385	278178	Rattenberg / Straubing-Bogen	NB	1 864
1386	678124	Donnersdorf / Schweinfurt	UFr.	1 862
1387	677135	Hafenlohr / Main-Spessart	UFr.	1 861
1388	377119	Fuchsmühl, M / Tirschenreuth	OPf.	1 859
1389	673146	Niederlauer / Rhön-Grabfeld	UFr.	1 859
1390	274135	Gerzen / Landshut	NB	1 855
1391	674210	Untermerzbach / Haßberge	UFr.	1 852
1392	375143	Hagelstadt / Regensburg	OPf.	1 842
1393	372167	Zell / Cham	OPf.	1 842
1394	777182	Westendorf / Ostallgäu	Schw.	1 841
1395	672124	Fuchsstadt / Bad Kissingen	UFr.	1 841
1396	574160	Velden, St / Nürnberger Land	MFr.	1 836
1397	475174	Sparneck, M / Hof	OFr.	1 831
1398	778218	Wolfertschwenden / Unterallgäu	Schw.	1 826
1399	777172	Stöttwang / Ostallgäu	Schw.	1 825
1400	779188	Munningen / Donau-Ries	Schw.	1 824
1401	571152	Gepsattel / Ansbach	MFr.	1 822
1402	774140	Haldenwang / Günzburg	Schw.	1 820
1403	172129	Ramsau b.Berchtesgaden / Berchtesgadener Land	OB	1 820
1404	673173	Sulzfeld / Rhön-Grabfeld	UFr.	1 818

4. Einwohnerzahlen der Gemeinden Bayerns am 30. September 2002 nach der Gemeindegröße

Lfd. Nr.	Gemeinde-schlüssel	Gemeinde / Kreis	Regierungs-bezirk	Ein-wohner
1405	677149	Karsbach / Main-Spessart	UFr.	1 817
1406	672149	Schondra, M / Bad Kissingen	UFr.	1 817
1407	375120	Brennberg / Regensburg	OPf.	1 816
1408	778202	Trunkelsberg / Unterallgäu	Schw.	1 816
1409	183126	Maitenbeth / Mühldorf a.Inn	OB	1 808
1410	172124	Marktschellenberg, M / Berchtesgadener Land	OB	1 807
1411	179114	Althegnenberg / Fürstenfeldbruck	OB	1 806
1412	374122	Flossenbürg / Neustadt a.d.Waldnaab	OPf.	1 805
1413	189141	Schlechting / Traunstein	OB	1 804
1414	185118	Bergheim / Neuburg-Schrobenhausen	OB	1 803
1415	675146	Mainstockheim / Kitzingen	UFr.	1 803
1416	777145	Lamerdingen / Ostallgäu	Schw.	1 802
1417	278143	Konzell / Straubing-Bogen	NB	1 794
1418	175116	Egmating / Ebersberg	OB	1 793
1419	778221	Kettershausen / Unterallgäu	Schw.	1 788
1420	176148	Mörsheim, M / Eichstätt	OB	1 788
1421	577122	Dittenheim / Weißenburg-Gunzenhausen	MFr.	1 787
1422	189161	Vachendorf / Traunstein	OB	1 786
1423	675156	Obernbreit, M / Kitzingen	UFr.	1 783
1424	471154	Lisberg / Bamberg	OFr.	1 783
1425	778219	Woringen / Unterallgäu	Schw.	1 783
1426	372150	Rettenbach / Cham	OPf.	1 781
1427	278154	Neukirchen / Straubing-Bogen	NB	1 781
1428	778180	Kammlach / Unterallgäu	Schw.	1 778
1429	375116	Bach a.d.Donau / Regensburg	OPf.	1 773
1430	371116	Birgland / Amberg-Sulzbach	OPf.	1 769
1431	771162	Schiltberg / Aichach-Friedberg	Schw.	1 767
1432	376168	Steinberg / Schwandorf	OPf.	1 767
1433	276134	Patersdorf / Regen	NB	1 767
1434	571183	Oberdachstetten / Ansbach	MFr.	1 764
1435	181138	Scheuring / Landsberg am Lech	OB	1 761
1436	176149	Nassenfels, M / Eichstätt	OB	1 761
1437	277140	Reut / Rottal-Inn	NB	1 760
1438	190145	Rottenbuch / Weilheim-Schongau	OB	1 758
1439	181124	Hofstetten / Landsberg am Lech	OB	1 757
1440	676158	Stadtprozelten, St / Miltenberg	UFr.	1 753
1441	677142	Himmelstadt / Main-Spessart	UFr.	1 752
1442	474147	Leutenbach / Forchheim	OFr.	1 749
1443	478144	Marktzeuln, M / Lichtenfels	OFr.	1 748
1444	372142	Michelsneukirchen / Cham	OPf.	1 743
1445	478127	Hochstadt a.Main / Lichtenfels	OFr.	1 739
1446	371135	Königstein, M / Amberg-Sulzbach	OPf.	1 739
1447	776124	Röthenbach (Allgäu) / Lindau (Bodensee)	Schw.	1 738
1448	674153	Riedbach / Haßberge	UFr.	1 738
1449	774127	Dürrlauringen / Günzburg	Schw.	1 737
1450	477158	Trebgast / Kulmbach	OFr.	1 735
1451	473153	Niederfüllbach / Coburg	OFr.	1 733
1452	275160	Witzmannsberg / Passau	NB	1 733
1453	679182	Röttingen, St / Würzburg	UFr.	1 732
1454	177134	Ottenhofen / Erding	OB	1 728
1455	776127	Stiefenhofen / Lindau (Bodensee)	Schw.	1 727
1456	375115	Aufhausen / Regensburg	OPf.	1 725

4. Einwohnerzahlen der Gemeinden Bayerns am 30. September 2002 nach der Gemeindegröße

Lfd. Nr.	Gemeinde-schlüssel	Gemeinde / Kreis	Regierungs-bezirk	Ein-wohner
1457	374119	Etzenricht / Neustadt a.d.Waldnaab	OPf.	1 724
1458	377132	Krummennaab / Tirschenreuth	OPf.	1 721
1459	277112	Bayerbach / Rottal-Inn	NB	1 720
1460	477127	Ködnitz / Kulmbach	OFr.	1 719
1461	777167	Ruderatshofen / Ostallgäu	Schw.	1 718
1462	771155	Petersdorf / Aichach-Friedberg	Schw.	1 717
1463	775126	Holzheim / Neu-Ulm	Schw.	1 717
1464	776115	Hergensweiler / Lindau (Bodensee)	Schw.	1 712
1465	571189	Ornbau, St / Ansbach	MFr.	1 712
1466	180129	Saulgrub / Garmisch-Partenkirchen	OB	1 711
1467	371129	Hohenburg, M / Amberg-Sulzbach	OPf.	1 710
1468	571137	Dombühl, M / Ansbach	MFr.	1 709
1469	778161	Kronburg / Unterallgäu	Schw.	1 704
1470	673186	Burglauer / Rhön-Grabfeld	UFr.	1 704
1471	183139	Rechtmehring / Mühldorf a.Inn	OB	1 704
1472	275149	Tettenweis / Passau	NB	1 703
1473	675149	Marktstefl, St / Kitzingen	UFr.	1 702
1474	575117	Dachsbach, M / Neustadt a.d.Aisch-Bad Windsheim	MFr.	1 701
1475	673151	Oberstreu / Rhön-Grabfeld	UFr.	1 699
1476	477139	Marktschorgast, M / Kulmbach	OFr.	1 699
1477	272128	Innernzell / Freyung-Grafenau	NB	1 695
1478	773119	Blindheim / Dillingen a.d.Donau	Schw.	1 693
1479	679114	Aub, St / Würzburg	UFr.	1 688
1480	777165	Ronsberg, M / Ostallgäu	Schw.	1 687
1481	673136	Hollstadt / Rhön-Grabfeld	UFr.	1 687
1482	273177	Train / Kelheim	NB	1 687
1483	672122	Euerdorf, M / Bad Kissingen	UFr.	1 686
1484	174137	Pfaffenhofen a.d.Glonn / Dachau	OB	1 686
1485	474175	Wiesenthau / Forchheim	OFr.	1 685
1486	779111	Alerheim / Donau-Ries	Schw.	1 684
1487	777118	Bidingen / Ostallgäu	Schw.	1 680
1488	183132	Oberbergkirchen / Mühldorf a.Inn	OB	1 679
1489	179137	Mittelstetten / Fürstenfeldbruck	OB	1 679
1490	274119	Bayerbach b.Ergoldsbach / Landshut	NB	1 678
1491	778150	Heimertingen / Unterallgäu	Schw.	1 673
1492	575143	Marktbergel, M / Neustadt a.d.Aisch-Bad Windsheim	MFr.	1 668
1493	676151	Röllbach / Miltenberg	UFr.	1 667
1494	572143	Mühlhausen, M / Erlangen-Höchstadt	MFr.	1 666
1495	772168	Langenneufnach / Augsburg	Schw.	1 664
1496	276118	Böbrach / Regen	NB	1 663
1497	779167	Huisheim / Donau-Ries	Schw.	1 658
1498	190117	Böbing / Weilheim-Schongau	OB	1 653
1499	180114	Eschenlohe / Garmisch-Partenkirchen	OB	1 652
1500	274174	Postau / Landshut	NB	1 651
1501	679187	Sommerhausen, M / Würzburg	UFr.	1 650
1502	183140	Reichertsheim / Mühldorf a.Inn	OB	1 650
1503	675142	Kleinlangheim, M / Kitzingen	UFr.	1 649
1504	571179	Mönchsroth / Ansbach	MFr.	1 646
1505	183147	Unterreit / Mühldorf a.Inn	OB	1 643
1506	181118	Eresing / Landsberg am Lech	OB	1 642
1507	181120	Finning / Landsberg am Lech	OB	1 641
1508	278117	Atting / Straubing-Bogen	NB	1 641

4. Einwohnerzahlen der Gemeinden Bayerns am 30. September 2002 nach der Gemeindegröße

Lfd. Nr.	Gemeinde-schlüssel	Gemeinde / Kreis	Regierungs-bezirk	Ein-wohner
1509	189137	Pittenhart / Traunstein	OB	1 641
1510	372130	Grafenwiesen / Cham	OPf.	1 636
1511	176147	Mindelstetten / Eichstätt	OB	1 633
1512	671113	Blankenbach / Aschaffenburg	UFr.	1 632
1513	376169	Stulln / Schwandorf	OPf.	1 631
1514	374150	Püchersreuth / Neustadt a.d.Waldnaab	OPf.	1 631
1515	773150	Finningen / Dillingen a.d.Donau	Schw.	1 627
1516	574145	Offenhausen / Nürnberger Land	MFr.	1 625
1517	273113	Aiglsbach / Kelheim	NB	1 623
1518	774174	Rettenbach / Günzburg	Schw.	1 622
1519	374159	Tännesberg, M / Neustadt a.d.Waldnaab	OPf.	1 622
1520	572159	Vestenbergsreuth, M / Erlangen-Höchstadt	MFr.	1 618
1521	677175	Retzstadt / Main-Spessart	UFr.	1 617
1522	190118	Burggen / Weilheim-Schongau	OB	1 616
1523	679141	Greußenheim / Würzburg	UFr.	1 615
1524	181135	Reichling / Landsberg am Lech	OB	1 614
1525	777141	Kaltental, M / Ostallgäu	Schw.	1 614
1526	271130	Lalling / Deggendorf	NB	1 612
1527	472166	Mistelbach / Bayreuth	OFr.	1 612
1528	773137	Haunsheim / Dillingen a.d.Donau	Schw.	1 611
1529	571228	Wörnitz / Ansbach	MFr.	1 610
1530	572141	Marloffstein / Erlangen-Höchstadt	MFr.	1 605
1531	278112	Aholting / Straubing-Bogen	NB	1 604
1532	375131	Duggendorf / Regensburg	OPf.	1 601
1533	674184	Pfarrweisach / Haßberge	UFr.	1 597
1534	771129	Eurasburg / Aichach-Friedberg	Schw.	1 596
1535	273178	Volkenschwand / Kelheim	NB	1 596
1536	274165	Obersüßbach / Landshut	NB	1 594
1537	474138	Hiltspoltstein, M / Forchheim	OFr.	1 589
1538	278134	Haselbach / Straubing-Bogen	NB	1 588
1539	675161	Rödelsee / Kitzingen	UFr.	1 585
1540	673160	Saal a.d.Saale, M / Rhön-Grabfeld	UFr.	1 584
1541	375114	Altenthann / Regensburg	OPf.	1 584
1542	475182	Trogen / Hof	OFr.	1 582
1543	176116	Böhmfeld / Eichstätt	OB	1 579
1544	674190	Rentweinsdorf, M / Haßberge	UFr.	1 579
1545	679128	Erlabrunn / Würzburg	UFr.	1 577
1546	577159	Pfölfeld / Weißenburg-Gunzenhausen	MFr.	1 576
1547	772160	Kleinaitingen / Augsburg	Schw.	1 573
1548	182112	Bayrischzell / Miesbach	OB	1 572
1549	675131	Großlangheim, M / Kitzingen	UFr.	1 568
1550	377142	Neualbenreuth, M / Tirschenreuth	OPf.	1 567
1551	179131	Kottgeisering / Fürstenfeldbruck	OB	1 567
1552	571178	Mittleschenbach / Ansbach	MFr.	1 565
1553	675179	Willanzheim, M / Kitzingen	UFr.	1 565
1554	679206	Winterhausen, M / Würzburg	UFr.	1 563
1555	181131	Obermeitingen / Landsberg am Lech	OB	1 563
1556	185123	Brunnen / Neuburg-Schrobenhausen	OB	1 562
1557	278184	Sankt Englmar / Straubing-Bogen	NB	1 556
1558	474144	Kleinsendelbach / Forchheim	OFr.	1 556
1559	172131	Schneizlreuth / Berchtesgadener Land	OB	1 553
1560	479127	Hohenberg a.d.Eger, St / Wunsiedel i.Fichtelgebirge	OFr.	1 552

4. Einwohnerzahlen der Gemeinden Bayerns am 30. September 2002 nach der Gemeindegröße

Lfd. Nr.	Gemeinde-schlüssel	Gemeinde / Kreis	Regierungs-bezirk	Ein-wohner
1561	773143	Laugna / Dillingen a.d.Donau	Schw.	1 549
1562	772186	Oberottmarshausen / Augsburg	Schw.	1 549
1563	676143	Neunkirchen / Miltenberg	UFr.	1 547
1564	181115	Eching a.Ammersee / Landsberg am Lech	OB	1 547
1565	376164	Schwarzhofen, M / Schwandorf	OPf.	1 546
1566	777128	Friesenried / Ostallgäu	Schw.	1 536
1567	776118	Maierhöfen / Lindau (Bodensee)	Schw.	1 536
1568	474160	Poxdorf / Forchheim	OFr.	1 530
1569	779126	Buchdorf / Donau-Ries	Schw.	1 530
1570	774124	Deisenhausen / Günzburg	Schw.	1 525
1571	371140	Etzelwang / Amberg-Sulzbach	OPf.	1 524
1572	679177	Remlingen, M / Würzburg	UFr.	1 523
1573	272122	Haidmühle / Freyung-Grafenau	NB	1 523
1574	376162	Schwarzach b.Nabburg / Schwandorf	OPf.	1 522
1575	674121	Burgpreppach, M / Haßberge	UFr.	1 521
1576	772157	Hilttenfingen / Augsburg	Schw.	1 518
1577	776120	Nonnenhorn / Lindau (Bodensee)	Schw.	1 514
1578	479147	Schirnding, M / Wunsiedel i.Fichtelgebirge	OFr.	1 514
1579	572126	Gremsdorf / Erlangen-Höchstadt	MFr.	1 513
1580	673184	Wülfershausen a.d.Saale / Rhön-Grabfeld	UFr.	1 505
1581	178150	Paunzhausen / Freising	OB	1 503
1582	179111	Adelshofen / Fürstenfeldbruck	OB	1 498
1583	779184	Mönchsdeggingen / Donau-Ries	Schw.	1 495
1584	273175	Teugn / Kelheim	NB	1 494
1585	777138	Günzach / Ostallgäu	Schw.	1 492
1586	677133	Gräfendorf / Main-Spessart	UFr.	1 490
1587	376178	Winklarn, M / Schwandorf	OPf.	1 490
1588	774136	Gundremmingen / Günzburg	Schw.	1 489
1589	278116	Ascha / Straubing-Bogen	NB	1 488
1590	771165	Sielenbach / Aichach-Friedberg	Schw.	1 485
1591	187186	Albaching / Rosenheim	OB	1 485
1592	771111	Adelzhausen / Aichach-Friedberg	Schw.	1 483
1593	777176	Untrasried / Ostallgäu	Schw.	1 482
1594	575150	Münchsteinach / Neustadt a.d.Aisch-Bad Windsheim	MFr.	1 482
1595	374148	Trabititz / Neustadt a.d.Waldnaab	OPf.	1 482
1596	275148	Sonnen / Passau	NB	1 482
1597	776121	Oberreute / Lindau (Bodensee)	Schw.	1 481
1598	574129	Hartenstein / Nürnberger Land	MFr.	1 480
1599	377145	Pechbrunn / Tirschenreuth	OPf.	1 480
1600	375182	Pfakofen / Regensburg	OPf.	1 476
1601	779154	Hainsfarth / Donau-Ries	Schw.	1 471
1602	374123	Georgenberg / Neustadt a.d.Waldnaab	OPf.	1 470
1603	472141	Glashütten / Bayreuth	OFr.	1 469
1604	375211	Wolfsegg / Regensburg	OPf.	1 465
1605	374158	Störnstein / Neustadt a.d.Waldnaab	OPf.	1 463
1606	674160	Kirchlauter / Haßberge	UFr.	1 463
1607	778190	Salgen / Unterallgäu	Schw.	1 462
1608	271148	Schaufling / Deggendorf	NB	1 461
1609	185143	Langenmosen / Neuburg-Schrobenhausen	OB	1 460
1610	375171	Mötzing / Regensburg	OPf.	1 459
1611	181126	Hurlach / Landsberg am Lech	OB	1 457
1612	773164	Schwenningen / Dillingen a.d.Donau	Schw.	1 455

4. Einwohnerzahlen der Gemeinden Bayerns am 30. September 2002 nach der Gemeindegröße

Lfd. Nr.	Gemeinde-schlüssel	Gemeinde / Kreis	Regierungs-bezirk	Ein-wohner
1613	677200	Wiesthal / Main-Spessart	UFr.	1 453
1614	471173	Priesendorf / Bamberg	OFr.	1 453
1615	772217	Westendorf / Augsburg	Schw.	1 453
1616	377115	Ebnath / Tirschenreuth	OPf.	1 453
1617	678164	Oberschwarzach, M / Schweinfurt	UFr.	1 452
1618	179130	Jesenwang / Fürstenfeldbruck	OB	1 452
1619	577151	Nennslingen, M / Weißenburg-Gunzenhausen	MFr.	1 451
1620	178125	Gammelsdorf / Freising	OB	1 451
1621	471122	Burgwindheim, M / Bamberg	OFr.	1 449
1622	180135	Unterammergau / Garmisch-Partenkirchen	OB	1 447
1623	271114	Außernzell / Deggendorf	NB	1 444
1624	189165	Wonneberg / Traunstein	OB	1 443
1625	175113	Baiern / Ebersberg	OB	1 443
1626	181137	Rott / Landsberg am Lech	OB	1 437
1627	190129	Hohenfurch / Weilheim-Schongau	OB	1 436
1628	185157	Rohrenfels / Neuburg-Schrobenhausen	OB	1 434
1629	571122	Bruckberg / Ansbach	MFr.	1 431
1630	179128	Hattenhofen / Fürstenfeldbruck	OB	1 430
1631	278179	Rattiszell / Straubing-Bogen	NB	1 428
1632	277147	Stubenberg / Rottal-Inn	NB	1 427
1633	571223	Wieseth / Ansbach	MFr.	1 427
1634	175128	Moosach / Ebersberg	OB	1 421
1635	180119	Großweil / Garmisch-Partenkirchen	OB	1 420
1636	472164	Mehlmeisel / Bayreuth	OFr.	1 414
1637	278172	Perkam / Straubing-Bogen	NB	1 412
1638	779226	Wechingen / Donau-Ries	Schw.	1 409
1639	676135	Laudenbach / Miltenberg	UFr.	1 408
1640	571155	Geslau / Ansbach	MFr.	1 405
1641	475145	Leupoldsgrün / Hof	OFr.	1 405
1642	271123	Grattersdorf / Deggendorf	NB	1 405
1643	180136	Wallgau / Garmisch-Partenkirchen	OB	1 405
1644	673163	Schönau a.d.Brend / Rhön-Grabfeld	UFr.	1 404
1645	177122	Inning a.Holz / Erding	OB	1 401
1646	677137	Hasloch / Main-Spessart	UFr.	1 401
1647	478143	Marktgraitz, M / Lichtenfels	OFr.	1 398
1648	377118	Friedenfels / Tirschenreuth	OPf.	1 398
1649	779177	Marktoffingen / Donau-Ries	Schw.	1 391
1650	187121	Breitbrunn a.Chiemsee / Rosenheim	OB	1 391
1651	575128	Gutenstetten / Neustadt a.d.Aisch-Bad Windsheim	MFr.	1 390
1652	474145	Kunreuth / Forchheim	OFr.	1 390
1653	471151	Königsfeld / Bamberg	OFr.	1 390
1654	774118	Bubesheim / Günzburg	Schw.	1 389
1655	772137	Emersacker / Augsburg	Schw.	1 389
1656	190136	Obersöchering / Weilheim-Schongau	OB	1 387
1657	779148	Fünfstetten / Donau-Ries	Schw.	1 385
1658	677189	Thüngen, M / Main-Spessart	UFr.	1 385
1659	175119	Frauenneuharting / Ebersberg	OB	1 383
1660	571218	Weiltingen, M / Ansbach	MFr.	1 382
1661	675169	Sommerach / Kitzingen	UFr.	1 380
1662	780127	Missen-Wilhams / Oberallgäu	Schw.	1 379
1663	773111	Aislingen, M / Dillingen a.d.Donau	Schw.	1 378
1664	377128	Kastl / Tirschenreuth	OPf.	1 377

4. Einwohnerzahlen der Gemeinden Bayerns am 30. September 2002 nach der Gemeindegröße

Lfd. Nr.	Gemeinde-schlüssel	Gemeinde / Kreis	Regierungs-bezirk	Ein-wohner
1665	189126	Kienberg / Traunstein	OB	1 377
1666	472115	Aufseß / Bayreuth	OFr.	1 377
1667	778199	Stetten / Unterallgäu	Schw.	1 375
1668	777164	Rieden / Ostallgäu	Schw.	1 374
1669	274193	Wurmsham / Landshut	NB	1 374
1670	179140	Oberschweinbach / Fürstenfeldbruck	OB	1 373
1671	771169	Todtenweis / Aichach-Friedberg	Schw.	1 372
1672	773147	Mödingen / Dillingen a.d.Donau	Schw.	1 372
1673	778207	Untereggen / Unterallgäu	Schw.	1 371
1674	273115	Attenhofen / Kelheim	NB	1 371
1675	374132	Leuchtenberg, M / Neustadt a.d.Waldnaab	OPf.	1 370
1676	276115	Bayerisch Eisenstein / Regen	NB	1 370
1677	677166	Neustadt a.Main / Main-Spessart	UFr.	1 367
1678	677146	Karbach, M / Main-Spessart	UFr.	1 367
1679	775132	Kellmünz a.d.Iller, M / Neu-Ulm	Schw.	1 367
1680	475184	Weißdorf / Hof	OFr.	1 363
1681	472156	Kirchenpingarten / Bayreuth	OFr.	1 363
1682	778209	Rammingen / Unterallgäu	Schw.	1 363
1683	577149	Markt Berolzheim, M / Weißenburg-Gunzenhausen	MFr.	1 358
1684	271152	Wallerfing / Deggendorf	NB	1 357
1685	779192	Niederschönenfeld / Donau-Ries	Schw.	1 357
1686	274188	Weng / Landshut	NB	1 357
1687	778162	Lachen / Unterallgäu	Schw.	1 356
1688	371128	Hirschbach / Amberg-Sulzbach	OPf.	1 355
1689	278149	Mariaposching / Straubing-Bogen	NB	1 354
1690	186116	Ernsgaden / Pfaffenhofen a.d.Ilm	OB	1 352
1691	778216	Wiedergeltingen / Unterallgäu	Schw.	1 351
1692	175136	Emmering / Ebersberg	OB	1 348
1693	479159	Thierstein, M / Wunsiedel i.Fichtelgebirge	OFr.	1 348
1694	472188	Seybothenreuth / Bayreuth	OFr.	1 348
1695	273181	Wildenberg / Kelheim	NB	1 347
1696	376148	Niedermurach / Schwandorf	OPf.	1 346
1697	777149	Lengenwang / Ostallgäu	Schw.	1 345
1698	272145	Schöfweg / Freyung-Grafenau	NB	1 344
1699	173127	Greiling / Bad Tölz-Wolfratshausen	OB	1 343
1700	575166	Trautskirchen / Neustadt a.d.Aisch-Bad Windsheim	MFr.	1 341
1701	677193	Urspringen / Main-Spessart	UFr.	1 337
1702	183131	Niedertaufkirchen / Mühldorf a.Inn	OB	1 336
1703	278189	Stallwang / Straubing-Bogen	NB	1 335
1704	673133	Heustreu / Rhön-Grabfeld	UFr.	1 334
1705	777139	Irsee, M / Ostallgäu	Schw.	1 333
1706	777114	Baisweil / Ostallgäu	Schw.	1 333
1707	374140	Neustadt am Kulm, St / Neustadt a.d.Waldnaab	OPf.	1 333
1708	183145	Taufkirchen / Mühldorf a.Inn	OB	1 333
1709	779203	Reimlingen / Donau-Ries	Schw.	1 332
1710	778163	Lauben / Unterallgäu	Schw.	1 331
1711	676111	Altenbuch / Miltenberg	UFr.	1 331
1712	577111	Absberg, M / Weißenburg-Gunzenhausen	MFr.	1 327
1713	472177	Plech, M / Bayreuth	OFr.	1 326
1714	190151	Schwabsoien / Weilheim-Schongau	OB	1 324
1715	776113	Grünenbach / Lindau (Bodensee)	Schw.	1 323
1716	575181	Wilhelmsdorf / Neustadt a.d.Aisch-Bad Windsheim	MFr.	1 322

4. Einwohnerzahlen der Gemeinden Bayerns am 30. September 2002 nach der Gemeindegröße

Lfd. Nr.	Gemeinde-schlüssel	Gemeinde / Kreis	Regierungs-bezirk	Ein-wohner
1717	187138	Gstadt a.Chiemsee / Rosenheim	OB	1 321
1718	179132	Landsberied / Fürstenfeldbruck	OB	1 321
1719	479111	Bad Alexandersbad / Wunsiedel i.Fichtelgebirge	OFr.	1 321
1720	177121	Hohenpolding / Erding	OB	1 318
1721	679167	Eisenheim, M / Würzburg	UFr.	1 313
1722	773116	Binswangen / Dillingen a.d.Donau	Schw.	1 312
1723	674139	Gädheim / Haßberge	UFr.	1 312
1724	273119	Biburg / Kelheim	NB	1 312
1725	571227	Wittelshofen / Ansbach	MFr.	1 307
1726	177114	Buch a.Buchrain / Erding	OB	1 305
1727	183123	Kirchdorf / Mühldorf a.Inn	OB	1 304
1728	679122	Bütthard, M / Würzburg	UFr.	1 300
1729	778157	Kirchhaslach / Unterallgäu	Schw.	1 296
1730	575157	Oberscheinfeld, M / Neustadt a.d.Aisch-Bad Windsheim	MFr.	1 296
1731	778111	Amberg / Unterallgäu	Schw.	1 295
1732	187164	Ramerberg / Rosenheim	OB	1 293
1733	772178	Mickhausen / Augsburg	Schw.	1 290
1734	773188	Zusamaltheim / Dillingen a.d.Donau	Schw.	1 288
1735	677132	Gössenheim / Main-Spessart	UFr.	1 288
1736	777124	Eggenthal / Ostallgäu	Schw.	1 287
1737	773113	Bächingen a.d.Brenz / Dillingen a.d.Donau	Schw.	1 287
1738	276123	Gotteszell / Regen	NB	1 285
1739	181143	Unterdießen / Landsberg am Lech	OB	1 284
1740	679131	Frickenhausen a.Main, M / Würzburg	UFr.	1 283
1741	371157	Weigendorf / Amberg-Sulzbach	OPf.	1 282
1742	675170	Sulzfeld a.Main / Kitzingen	UFr.	1 279
1743	571205	Steinsfeld / Ansbach	MFr.	1 279
1744	275132	Malching / Passau	NB	1 278
1745	777155	Oberostendorf / Ostallgäu	Schw.	1 278
1746	673183	Wollbach / Rhön-Grabfeld	UFr.	1 277
1747	171115	Erlbach / Altötting	OB	1 277
1748	674201	Stettfeld / Haßberge	UFr.	1 276
1749	190120	Eberfing / Weilheim-Schongau	OB	1 274
1750	183115	Egglkofen / Mühldorf a.Inn	OB	1 270
1751	374160	Theisseil / Neustadt a.d.Waldnaab	OPf.	1 269
1752	677165	Neuhütten / Main-Spessart	UFr.	1 266
1753	673134	Höchheim / Rhön-Grabfeld	UFr.	1 265
1754	375122	Brunn / Regensburg	OPf.	1 265
1755	187145	Höslwang / Rosenheim	OB	1 259
1756	474137	Hetzles / Forchheim	OFr.	1 258
1757	774117	Breitenthal / Günzburg	Schw.	1 256
1758	673172	Sulzdorf a.d.Lederhecke / Rhön-Grabfeld	UFr.	1 255
1759	474168	Unterleinleiter / Forchheim	OFr.	1 254
1760	672143	Rannungen / Bad Kissingen	UFr.	1 253
1761	778149	Hawangen / Unterallgäu	Schw.	1 253
1762	577141	Höttingen / Weißenburg-Gunzenhausen	MFr.	1 251
1763	471189	Stadelhofen / Bamberg	OFr.	1 249
1764	779176	Maihingen / Donau-Ries	Schw.	1 244
1765	171126	Perach / Altötting	OB	1 242
1766	678122	Dingolshausen / Schweinfurt	UFr.	1 240
1767	176150	Oberdolling / Eichstätt	OB	1 239
1768	778183	Oberrieden / Unterallgäu	Schw.	1 237

4. Einwohnerzahlen der Gemeinden Bayerns am 30. September 2002 nach der Gemeindegröße

Lfd. Nr.	Gemeinde-schlüssel	Gemeinde / Kreis	Regierungs-bezirk	Ein-wohner
1769	575129	Hagenbüchach / Neustadt a.d.Aisch-Bad Windsheim	MFr.	1 237
1770	777125	Eisenberg / Ostallgäu	Schw.	1 234
1771	190160	Wildsteig / Weilheim-Schongau	OB	1 232
1772	475181	Töpen / Hof	OFr.	1 231
1773	475137	Issigau / Hof	OFr.	1 231
1774	577179	Westheim / Weißenburg-Gunzenhausen	MFr.	1 231
1775	773179	Villenbach / Dillingen a.d.Donau	Schw.	1 231
1776	377149	Reuth b.Erbendorf / Tirschenreuth	OPf.	1 231
1777	778177	Niederrieden / Unterallgäu	Schw.	1 230
1778	673127	Großeißstadt / Rhön-Grabfeld	UFr.	1 227
1779	374131	Kohlberg, M / Neustadt a.d.Waldnaab	OPf.	1 226
1780	377113	Brand / Tirschenreuth	OPf.	1 224
1781	271126	Hunding / Deggendorf	NB	1 224
1782	183130	Niederbergkirchen / Mühldorf a.Inn	OB	1 222
1783	777131	Görisried / Ostallgäu	Schw.	1 214
1784	679137	Geroldshausen / Würzburg	UFr.	1 213
1785	675148	Markt Einersheim, M / Kitzingen	UFr.	1 213
1786	672157	Thundorf i.UFr. / Bad Kissingen	UFr.	1 212
1787	479126	Höchstädt i.Fichtelgebirge / Wunsiedel i.Fichtelgebirge	OFr.	1 212
1788	778164	Lautrach / Unterallgäu	Schw.	1 209
1789	673147	Nordheim v.d.Rhön / Rhön-Grabfeld	UFr.	1 209
1790	778139	Fellheim / Unterallgäu	Schw.	1 206
1791	187173	Schonstett / Rosenheim	OB	1 202
1792	572147	Oberreichenbach / Erlangen-Höchstadt	MFr.	1 200
1793	777163	Rieden am Forggensee / Ostallgäu	Schw.	1 198
1794	774115	Balzhausen / Günzburg	Schw.	1 198
1795	671153	Sommerkahl / Aschaffenburg	UFr.	1 197
1796	575113	Baudenbach, M / Neustadt a.d.Aisch-Bad Windsheim	MFr.	1 196
1797	571194	Rügland / Ansbach	MFr.	1 193
1798	376146	Neukirchen-Balbini, M / Schwandorf	OPf.	1 193
1799	571128	Burk / Ansbach	MFr.	1 192
1800	672142	Ramsthal / Bad Kissingen	UFr.	1 191
1801	772211	Ustersbach / Augsburg	Schw.	1 191
1802	577172	Theilenhofen / Weißenburg-Gunzenhausen	MFr.	1 190
1803	774166	Aichen / Günzburg	Schw.	1 189
1804	476171	Schneckenlohe / Kronach	OFr.	1 188
1805	277131	Malgersdorf / Rottal-Inn	NB	1 188
1806	475127	Gattendorf / Hof	OFr.	1 187
1807	477164	Wonsees, M / Kulmbach	OFr.	1 187
1808	774191	Waldstetten, M / Günzburg	Schw.	1 182
1809	774178	Röfingen / Günzburg	Schw.	1 182
1810	779149	Genderkingen / Donau-Ries	Schw.	1 181
1811	776112	Gestratz / Lindau (Bodensee)	Schw.	1 181
1812	575122	Ergersheim / Neustadt a.d.Aisch-Bad Windsheim	MFr.	1 181
1813	180113	Bad Bayersoien / Garmisch-Partenkirchen	OB	1 179
1814	375184	Pielenhofen / Regensburg	OPf.	1 178
1815	679174	Prosselsheim / Würzburg	UFr.	1 178
1816	577120	Burgsalach / Weißenburg-Gunzenhausen	MFr.	1 177
1817	771176	Baar (Schwaben) / Aichach-Friedberg	Schw.	1 177
1818	774111	Aletshausen / Günzburg	Schw.	1 176
1819	173141	Sachsenkam / Bad Tölz-Wolfratshausen	OB	1 174
1820	779163	Holzheim / Donau-Ries	Schw.	1 174

4. Einwohnerzahlen der Gemeinden Bayerns am 30. September 2002 nach der Gemeindegröße

Lfd. Nr.	Gemeinde-schlüssel	Gemeinde / Kreis	Regierungs-bezirk	Ein-wohner
1821	577163	Raitenbuch / Weißenburg-Gunzenhausen	MFr.	1 174
1822	574111	Alfeld / Nürnberger Land	MFr.	1 174
1823	185116	Berg im Gau / Neuburg-Schrobenhausen	OB	1 174
1824	573129	Tuchenbach / Fürth	MFr.	1 172
1825	675113	Biebelried / Kitzingen	UFr.	1 171
1826	372149	Reichenbach / Cham	OPf.	1 169
1827	571169	Insingen / Ansbach	MFr.	1 167
1828	177138	Steinkirchen / Erding	OB	1 166
1829	571134	Diebach / Ansbach	MFr.	1 165
1830	175114	Bruck / Ebersberg	OB	1 165
1831	774133	Ellzee / Günzburg	Schw.	1 164
1832	278140	Irlbach / Straubing-Bogen	NB	1 162
1833	678196	Wipfeld / Schweinfurt	UFr.	1 160
1834	474173	Weißenohe / Forchheim	OFr.	1 159
1835	678157	Michelau i.Steigerwald / Schweinfurt	UFr.	1 158
1836	272152	Zenting / Freyung-Grafenau	NB	1 158
1837	173142	Schlehdorf / Bad Tölz-Wolfratshausen	OB	1 157
1838	189146	Staudach-Egerndach / Traunstein	OB	1 151
1839	475146	Lichtenberg, St / Hof	OFr.	1 151
1840	772126	Bonstetten / Augsburg	Schw.	1 150
1841	180128	Riegsee / Garmisch-Partenkirchen	OB	1 150
1842	772214	Walkertshofen / Augsburg	Schw.	1 145
1843	171116	Feichten a.d.Alz / Altötting	OB	1 141
1844	575134	Ippesheim, M / Neustadt a.d.Aisch-Bad Windsheim	MFr.	1 140
1845	374157	Speinshart / Neustadt a.d.Waldnaab	OPf.	1 140
1846	771163	Schmiechen / Aichach-Friedberg	Schw.	1 139
1847	779136	Ederheim / Donau-Ries	Schw.	1 139
1848	673170	Stockheim / Rhön-Grabfeld	UFr.	1 138
1849	472180	Prebitz / Bayreuth	OFr.	1 136
1850	779231	Wolferstadt / Donau-Ries	Schw.	1 132
1851	577115	Bergen / Weißenburg-Gunzenhausen	MFr.	1 132
1852	672145	Riedenberg / Bad Kissingen	UFr.	1 130
1853	575146	Markt Nordheim, M / Neustadt a.d.Aisch-Bad Windsheim	MFr.	1 127
1854	574120	Engelthal / Nürnberger Land	MFr.	1 126
1855	673167	Sondheim v.d.Rhön / Rhön-Grabfeld	UFr.	1 123
1856	273127	Herrngiersdorf / Kelheim	NB	1 123
1857	477129	Kupferberg, St / Kulmbach	OFr.	1 121
1858	472133	Emtmannsberg / Bayreuth	OFr.	1 121
1859	778130	Egg a.d.Günz / Unterallgäu	Schw.	1 121
1860	671162	Wiesen / Aschaffenburg	UFr.	1 114
1861	275117	Beutelsbach / Passau	NB	1 114
1862	773133	Glött / Dillingen a.d.Donau	Schw.	1 113
1863	471152	Lauter / Bamberg	OFr.	1 110
1864	779117	Auhausen / Donau-Ries	Schw.	1 108
1865	675167	Seinsheim, M / Kitzingen	UFr.	1 105
1866	472140	Gesees / Bayreuth	OFr.	1 105
1867	276111	Achslach / Regen	NB	1 100
1868	190113	Antdorf / Weilheim-Schongau	OB	1 100
1869	778151	Holzgünz / Unterallgäu	Schw.	1 094
1870	777135	Hopferau / Ostallgäu	Schw.	1 094
1871	176122	Egweil / Eichstätt	OB	1 091
1872	271139	Oberpörling / Deggendorf	NB	1 090

4. Einwohnerzahlen der Gemeinden Bayerns am 30. September 2002 nach der Gemeindegröße

Lfd. Nr.	Gemeinde-schlüssel	Gemeinde / Kreis	Regierungs-bezirk	Ein-wohner
1873	677169	Obersinn, M / Main-Spessart	UFr.	1 089
1874	677116	Aura i.Sinngrund / Main-Spessart	UFr.	1 085
1875	575147	Markt Taschendorf, M / Neustadt a.d.Aisch-Bad Windsheim	MFr.	1 083
1876	377137	Leonberg / Tirschenreuth	OPf.	1 081
1877	772179	Mittelneufnach / Augsburg	Schw.	1 078
1878	477119	Harsdorf / Kulmbach	OFr.	1 078
1879	374156	Schwarzenbach / Neustadt a.d.Waldnaab	OPf.	1 076
1880	171130	Stammham / Altötting	OB	1 075
1881	477151	Rugendorf / Kulmbach	OFr.	1 072
1882	679169	Oberpleichfeld / Würzburg	UFr.	1 071
1883	181111	Apfeldorf / Landsberg am Lech	OB	1 069
1884	677172	Rechtenbach / Main-Spessart	UFr.	1 068
1885	376122	Dieterskirchen / Schwandorf	OPf.	1 068
1886	779217	Tagmersheim / Donau-Ries	Schw.	1 066
1887	674118	Breitbrunn / Haßberge	UFr.	1 065
1888	274154	Neufraunhofen / Landshut	NB	1 065
1889	778205	Ungerhausen / Unterallgäu	Schw.	1 064
1890	477117	Grafengehaig, M / Kulmbach	OFr.	1 061
1891	374127	Irchenrieth / Neustadt a.d.Waldnaab	OPf.	1 056
1892	575138	Langenfeld / Neustadt a.d.Aisch-Bad Windsheim	MFr.	1 052
1893	673174	Trappstadt, M / Rhön-Grabfeld	UFr.	1 051
1894	677178	Roden / Main-Spessart	UFr.	1 049
1895	673130	Hendungen / Rhön-Grabfeld	UFr.	1 048
1896	372165	Treffelstein / Cham	OPf.	1 048
1897	571225	Windelsbach / Ansbach	MFr.	1 047
1898	190153	Sindelsdorf / Weilheim-Schongau	OB	1 047
1899	675150	Martinsheim / Kitzingen	UFr.	1 045
1900	773186	Ziertheim / Dillingen a.d.Donau	Schw.	1 044
1901	772156	Heretsried / Augsburg	Schw.	1 044
1902	374170	Bechtsrieth / Neustadt a.d.Waldnaab	OPf.	1 043
1903	374163	Vorbach / Neustadt a.d.Waldnaab	OPf.	1 042
1904	779187	Münster / Donau-Ries	Schw.	1 035
1905	273121	Essing, M / Kelheim	NB	1 033
1906	477135	Ludwigschorgast, M / Kulmbach	OFr.	1 032
1907	376173	Trausnitz / Schwandorf	OPf.	1 029
1908	677181	Rothenfels, St / Main-Spessart	UFr.	1 028
1909	571154	Gerolfingen / Ansbach	MFr.	1 024
1910	679118	Bieberehren / Würzburg	UFr.	1 022
1911	777179	Wald / Ostallgäu	Schw.	1 021
1912	375153	Holzheim a.Forst / Regensburg	OPf.	1 021
1913	472184	Schnabelwaid, M / Bayreuth	OFr.	1 019
1914	278198	Windberg / Straubing-Bogen	NB	1 016
1915	675155	Nordheim a.Main / Kitzingen	UFr.	1 014
1916	780116	Bolsterlang / Oberallgäu	Schw.	1 013
1917	575179	Weigenheim / Neustadt a.d.Aisch-Bad Windsheim	MFr.	1 012
1918	372128	Gleißenberg / Cham	OPf.	1 011
1919	471133	Gerach / Bamberg	OFr.	1 005
1920	376172	Thanstein / Schwandorf	OPf.	1 005
1921	575163	Simmershofen / Neustadt a.d.Aisch-Bad Windsheim	MFr.	1 003
1922	673126	Großbardorf / Rhön-Grabfeld	UFr.	1 003
1923	772197	Scherstetten / Augsburg	Schw.	1 002
1924	577113	Alesheim / Weißenburg-Gunzenhausen	MFr.	1 000

4. Einwohnerzahlen der Gemeinden Bayerns am 30. September 2002 nach der Gemeindegröße

Lfd. Nr.	Gemeinde-schlüssel	Gemeinde / Kreis	Regierungs-bezirk	Ein-wohner
1925	272119	Fürsteneck / Freyung-Grafenau	NB	996
1926	171134	Tyrlaching / Altötting	OB	994
1927	372147	Pösing / Cham	OPf.	994
1928	672126	Geroda, M / Bad Kissingen	UFr.	991
1929	271118	Buchhofen / Deggendorf	NB	984
1930	773146	Lutzingen / Dillingen a.d.Donau	Schw.	983
1931	772134	Ehingen / Augsburg	Schw.	981
1932	377117	Falkenberg, M / Tirschenreuth	OPf.	981
1933	190126	Habach / Weilheim-Schongau	OB	979
1934	773153	Medlingen / Dillingen a.d.Donau	Schw.	977
1935	772136	Ellgau / Augsburg	Schw.	976
1936	674120	Bundorf / Haßberge	UFr.	975
1937	183151	Zangberg / Mühldorf a.Inn	OB	974
1938	677128	Fellen / Main-Spessart	UFr.	970
1939	571222	Wettringen / Ansbach	MFr.	967
1940	278120	Falkenfels / Straubing-Bogen	NB	967
1941	376112	Altendorf / Schwandorf	OPf.	966
1942	571111	Adelshofen / Ansbach	MFr.	965
1943	778184	Oberschöneck / Unterallgäu	Schw.	963
1944	673175	Unsleben / Rhön-Grabfeld	UFr.	963
1945	678130	Frankenwinheim / Schweinfurt	UFr.	962
1946	675114	Buchbrunn / Kitzingen	UFr.	960
1947	371123	Gebenbach / Amberg-Sulzbach	OPf.	960
1948	183143	Schönberg / Mühldorf a.Inn	OB	958
1949	677159	Mittelsinn / Main-Spessart	UFr.	958
1950	675177	Wiesenbronn / Kitzingen	UFr.	958
1951	571125	Buch a.Wald / Ansbach	MFr.	958
1952	272116	Eppenschlag / Freyung-Grafenau	NB	955
1953	679149	Holzkirchen / Würzburg	UFr.	954
1954	778113	Apfeltrach / Unterallgäu	Schw.	953
1955	774189	Wiesenbach / Günzburg	Schw.	949
1956	673171	Strahlungen / Rhön-Grabfeld	UFr.	943
1957	672155	Sulzthal, M / Bad Kissingen	UFr.	943
1958	472146	Haag / Bayreuth	OFr.	943
1959	671128	Heinrichsthal / Aschaffenburg	UFr.	941
1960	183138	Rattenkirchen / Mühldorf a.Inn	OB	940
1961	374128	Kirchendemenreuth / Neustadt a.d.Waldnaab	OPf.	940
1962	673156	Rödelmaier / Rhön-Grabfeld	UFr.	938
1963	775161	Unterroth / Neu-Ulm	Schw.	934
1964	181142	Thaining / Landsberg am Lech	OB	932
1965	181129	Kinsau / Landsberg am Lech	OB	932
1966	183116	Erharting / Mühldorf a.Inn	OB	928
1967	771168	Steindorf / Aichach-Friedberg	Schw.	927
1968	273139	Kirchdorf / Kelheim	NB	921
1969	190121	Eglfing / Weilheim-Schongau	OB	920
1970	190143	Prem / Weilheim-Schongau	OB	920
1971	677164	Neuendorf / Main-Spessart	UFr.	911
1972	173131	Jachenau / Bad Tölz-Wolfratshausen	OB	911
1973	571208	Unterschwaningen / Ansbach	MFr.	908
1974	274179	Schalkham / Landshut	NB	908
1975	575133	Illesheim / Neustadt a.d.Aisch-Bad Windsheim	MFr.	903
1976	177124	Kirchberg / Erding	OB	902

4. Einwohnerzahlen der Gemeinden Bayerns am 30. September 2002 nach der Gemeindegröße




































Lfd. Nr.	Gemeinde-schlüssel	Gemeinde / Kreis	Regierungs-bezirk	Ein-wohner
1977	779180	Megesheim / Donau-Ries	Schw.	901
1978	780131	Obermaiselstein / Oberallgäu	Schw.	899
1979	472176	Plankenfels / Bayreuth	OFr.	897
1980	677182	Schollbrunn / Main-Spessart	UFr.	896
1981	374155	Schlammersdorf / Neustadt a.d.Waldnaab	OPf.	894
1982	577150	Meinheim / Weißenburg-Gunzenhausen	MFr.	893
1983	376133	Guteneck / Schwandorf	OPf.	890
1984	577133	Gnotzheim, M / Weißenburg-Gunzenhausen	MFr.	884
1985	171119	Halsbach / Altötting	OB	879
1986	778217	Winterrieden / Unterallgäu	Schw.	879
1987	277141	Rimbach / Rottal-Inn	NB	874
1988	672111	Aura a.d.Saale / Bad Kissingen	UFr.	872
1989	675166	Segnitz / Kitzingen	UFr.	870
1990	679135	Gelchsheim, M / Würzburg	UFr.	868
1991	679188	Sonderhofen / Würzburg	UFr.	864
1992	190149	Schwabbruck / Weilheim-Schongau	OB	863
1993	577127	Ettenstatt / Weißenburg-Gunzenhausen	MFr.	860
1994	779112	Amerdingen / Donau-Ries	Schw.	857
1995	180115	Ettal / Garmisch-Partenkirchen	OB	851
1996	676153	Rüdenau / Miltenberg	UFr.	850
1997	775141	Oberroth / Neu-Ulm	Schw.	849
1998	575127	Gollhofen / Neustadt a.d.Aisch-Bad Windsheim	MFr.	843
1999	778188	Pleiß / Unterallgäu	Schw.	841
2000	772114	Allmannshofen / Augsburg	Schw.	841
2001	190133	Ingenried / Weilheim-Schongau	OB	841
2002	476166	Reichenbach / Kronach	OFr.	840
2003	679192	Tauberrettersheim / Würzburg	UFr.	837
2004	675162	Rüdenhausen, M / Kitzingen	UFr.	837
2005	779138	Ehingen a.Ries / Donau-Ries	Schw.	825
2006	775142	Osterberg / Neu-Ulm	Schw.	824
2007	678153	Lülsfeld / Schweinfurt	UFr.	821
2008	181140	Schwifting / Landsberg am Lech	OB	820
2009	375191	Riekofen / Regensburg	OPf.	820
2010	277122	Geratskirchen / Rottal-Inn	NB	818
2011	777168	Rückholz / Ostallgäu	Schw.	813
2012	774196	Winterbach / Günzburg	Schw.	810
2013	183134	Oberneukirchen / Mühldorf a.Inn	OB	810
2014	180133	Spatzenhausen / Garmisch-Partenkirchen	OB	808
2015	679179	Riedenheim / Würzburg	UFr.	802
2016	575124	Gallmersgarten / Neustadt a.d.Aisch-Bad Windsheim	MFr.	799
2017	675116	Castell / Kitzingen	UFr.	797
2018	779198	Otting / Donau-Ries	Schw.	785
2019	675111	Abtswind, M / Kitzingen	UFr.	783
2020	673113	Aubstadt / Rhön-Grabfeld	UFr.	781
2021	779129	Daiting / Donau-Ries	Schw.	778
2022	772166	Kühlenthal / Augsburg	Schw.	774
2023	272139	Philippseut / Freyung-Grafenau	NB	769
2024	673129	Hausen / Rhön-Grabfeld	UFr.	767
2025	777144	Kraftisried / Ostallgäu	Schw.	763
2026	274118	Baierbach / Landshut	NB	759
2027	571192	Röckingen / Ansbach	MFr.	757
2028	183122	Jettenbach / Mühldorf a.Inn	OB	755

4. Einwohnerzahlen der Gemeinden Bayerns am 30. September 2002 nach der Gemeindegröße

Lfd. Nr.	Gemeinde-schlüssel	Gemeinde / Kreis	Regierungs-bezirk	Ein-wohner
2029	773187	Zöschingen / Dillingen a.d.Donau	Schw.	745
2030	777183	Rettenbach a.Auerberg / Ostallgäu	Schw.	743
2031	575155	Oberickelsheim / Neustadt a.d.Aisch-Bad Windsheim	MFr.	731
2032	471209	Wattendorf / Bamberg	OFr.	717
2033	774192	Waltenhausen / Günzburg	Schw.	709
2034	778119	Böhen / Unterallgäu	Schw.	705
2035	575130	Hemmersheim / Neustadt a.d.Aisch-Bad Windsheim	MFr.	698
2036	376131	Gleiritsch / Schwandorf	OPf.	698
2037	774151	Landensberg / Günzburg	Schw.	694
2038	779206	Rögling / Donau-Ries	Schw.	693
2039	673182	Willmars / Rhön-Grabfeld	UFr.	689
2040	673131	Herbstadt / Rhön-Grabfeld	UFr.	673
2041	777157	Osterzell / Ostallgäu	Schw.	665
2042	183125	Lohkirchen / Mühldorf a.Inn	OB	663
2043	571188	Ohrenbach / Ansbach	MFr.	662
2044	278171	Perasdorf / Straubing-Bogen	NB	662
2045	376167	Stadlern / Schwandorf	OPf.	652
2046	376176	Weiding / Schwandorf	OPf.	630
2047	476182	Tschirn / Kronach	OFr.	623
2048	779162	Hohenaltheim / Donau-Ries	Schw.	620
2049	774129	Ebershausen / Günzburg	Schw.	618
2050	180131	Schwaigen / Garmisch-Partenkirchen	OB	617
2051	674223	Ermershausen / Haßberge	UFr.	603
2052	278147	Loitzendorf / Straubing-Bogen	NB	600
2053	779146	Forheim / Donau-Ries	Schw.	589
2054	477118	Guttenberg / Kulmbach	OFr.	574
2055	187123	Chiemsee / Rosenheim	OB	327
2056	780113	Balderschwang / Oberallgäu	Schw.	209

Veröffentlichungen des Bayerischen Landesamts für Statistik und Datenverarbeitung

Aktuelle Veröffentlichungen aus dem Bereich Bevölkerungsstand und -bewegung

Bestell-Nr.	Kenn-ziffer	Titel	Reg. Gliederung	Periodizität	Medium	Preis in Euro	
						Einzelpreis	Abo-Preis
Statistische Berichte zum Bevölkerungsstand							
A 11003 A 1100j	A I 1	Bevölkerungsstand Bayerns	K, Plan-Reg	vj	 	3,00	10,80
A 11103 A 1110j	A I 1-1	Bevölkerungsstand und -bewegung in den Gemeinden Bayerns	G	j	 	4,00	
A 12003 A 1200j	A I 2	Einwohnerzahlen der Gemeinden, Kreise und Regierungsbezirke Bayerns am 30. Juni bzw. 31. Dezember	G	vj	 	6,00	21,60
A 13003 A 1300j	A I 3	Altersstruktur der Bevölkerung Bayerns	K	j	 	14,00	
A 13103 A 1310j	A I 3-1	Die Bevölkerung in den Gemeinden Bayerns nach Altersgruppen und Geschlecht	G	j	 	10,00	
A 14003	A I 4	Ausländer in Bayern am 31. Dezember 2001 - Ergebnisse des Ausländerzentralregisters (erscheint 1. Halbjahr 2003)	K	j		...	
A 18003 A 1800j	A I 8	Entwicklung der Bevölkerung nach Altersgruppen und Geschlecht in Bayern 1998 bis 2050 - 9. Koordinierte Bevölkerungsvorausberechnung -	L	einm.	 	3,58	
A 19003	A I 9	Einbürgerungen in Bayern	L	j		3,00	
Statistische Berichte zur natürlichen Bevölkerungsbewegung							
A 21203	A II 1	Eheschließungen, Geborene und Gestorbene in Bayern	R	vj		2,50	9,00
A 21103	A II 1	Natürliche Bevölkerungsbewegung in Bayern	K	j		3,00	
A 22003	A II 2	Gerichtliche Ehelösungen in Bayern	K	j		3,25	
Querschnittsveröffentlichungen des Landesamts							
Z 10001		Bayern in Zahlen Zeitschrift des Bayer. Landesamts für Statistik und Datenverarbeitung		m		4,60	44,20
Z 20001		Statistisches Jahrbuch für Bayern 2002 (45. Jahrgang)		j		22,00	
Z 2000a		Umfassendes Kompendium amtlicher statistischer Daten mit ca. 500 Tabellen und 57 Schaubildern.				10,00	
Z 2000p		(Ausgabe 2003 erscheint Ende 2003)			 + 	29,00	
Z 2000p					 + 	29,00	
Z 30001		Gemeindedaten 2002	Gde	j		15,00	
Z 3000a		139 statistische Daten für alle Gemeinden einschl. der kreisfreien Städte, Großen Kreisstädte sowie für alle Landkreise, Regierungsbezirke und Regionen Bayerns.			 XLS 97/CSV	17,00	
Z 3000p					 + 	25,00	
Z 41001		Kreisdaten 2001	Kreis	2j		10,00	
Z 4100a		440 statistische Daten für alle Landkreise, kreisfreien Städte, Großen Kreisstädte, Regierungsbezirke und Regionen Bayerns.			 XLS 97/CSV	12,00	
Z 4100p					 + 	17,00	
Z 50011		STATISTIK kommunal 2002	Gde	j	 sw	2,50	
Z 50021		Rund 2200 statistische Informationen (einschl. Zeitreihen) sowie zahlreiche Schaubilder für alle 2056 Gdn sowie – aufsummiert – für 71 Landkreise, 7 RegBez u. Bayern. Gedruckte Version, 15 Seiten, in Farbe (fb) oder schwarz-weiß (sw) erhältlich.			 fb; PDF	5,00	
Z 5001a					 PDF/CSV	98,00	49,00

Sämtliche Veröffentlichungen können bei der Verkaufsstelle des Bayerischen Landesamts für Statistik und Datenverarbeitung, Neuhauser Str. 8, 80331 München (E-Mail: vertrieb@statistik.bayern.de, Fax: 089/ 2119 - 457) bezogen werden.